CON TRUST
ASSISTANCE TO BUSINESS

ОБЩЕСТВО С ОГРАНИЧЕННОЙ ОТВЕТСВЕННОСТЬЮ
ООО «КОНТРАСТ»

ИНН: 1659158802
Р/С 40702810162000008798
В ПАО СБЕРБАНК РОССИИ
ОТДЕЛЕНИЕ №8610 Г. КАЗАНЬ

БИК: 049205603
К/С 30101810600000000603

ОТЧЕТ № 3495

об оценке рыночной (справедливой) стоимости земельных участков, категория земель: земли населенных пунктов, разрешенное использование: для жилищного строительства, по адресу: Республика Татарстан, Лаишевский муниципальный район, Столбищенское сельское поселение, с.Столбище

Заказчик: Общество с ограниченной ответственностью Управляющая компания «АК БАРС КАПИТАЛ» Д.У. ЗПИФ Рентный «АК БАРС – Горизонт»

Исполнитель: ООО «КонТраст»

Дата оценки: 12.06.2023г.

Дата составления отчета: 12.06.2023г.

Казань 2023г.

СОДЕРЖАНИЕ

СОПРОВОДИТЕЛЬНОЕ ПИСЬМО 3
1. ЗАДАНИЕ НА ОЦЕНКУ 4
2.ОСНОВНЫЕ ФАКТЫ И ВЫВОДЫ 4
3. ЗАЯВЛЕНИЕ О СООТВЕТСТВИИ 9
4. ДОПУЩЕНИЯ И ОГРАНИЧИТЕЛЬНЫЕ УСЛОВИЯ, ИСПОЛЬЗОВАННЫЕ ОЦЕНЩИКОМ ПРИ ПРОВЕДЕНИИ ОЦЕНКИ (В ТОМ ЧИСЛЕ СПЕЦИАЛЬНЫЕ) 10
5.СВЕДЕНИЯ О ЗАКАЗЧИКЕ ОЦЕНКИ И ОБ ОЦЕНЩИКЕ 12
6. ПРИМЕНЯЕМЫЕ СТАНДАРТЫ ОЦЕНОЧНОЙ ДЕЯТЕЛЬНОСТИ И ОБОСНОВАНИЕ ИХ ПРИМЕНЕНИЯ 13
7. ОСНОВНЫЕ ТЕРМИНЫ И ОПРЕДЕЛЕНИЯ, ИСПОЛЬЗУЕМЫЕ В ОЦЕНОЧНОЙ ДЕЯТЕЛЬНОСТИ 15
8. ПЕРЕЧЕНЬ ИСПОЛЬЗОВАННЫХ ПРИ ПРОВЕДЕНИИ ОЦЕНКИ ОБЪЕКТА ОЦЕНКИ ДАННЫХ С УКАЗАНИЕМ ИСТОЧНИКОВ ИХ ПОЛУЧЕНИЯ 20
9. ОПИСАНИЕ ОБЪЕКТОВ ОЦЕНКИ 21
10. АНАЛИЗ РЫНКА ОБЪЕКТА ОЦЕНКИ И ОБОСНОВАНИЕ ЗНАЧЕНИЙ И ДИАПАЗОНОВ ЗНАЧЕНИЙ ЦЕНООБРАЗУЮЩИХ ФАКТОРОВ 28
11. АНАЛИЗ НАИБОЛЕЕ ЭФФЕКТИВНОГО ИСПОЛЬЗОВАНИЯ 38
12. ОПИСАНИЕ ПРОЦЕССА ОЦЕНКИ ОБЪЕКТА ОЦЕНКИ В ЧАСТИ ПРИМЕНЕНИЯ ПОДХОДОВ С ПРИВЕДЕНИЕМ РАСЧЕТОВ ИЛИ ОБОСНОВАНИЕ ОТКАЗА ОТ ПРИМЕНЕНИЯ ПОДХОДОВ К ОЦЕНКЕ ОБЪЕКТА ОЦЕНКИ 44
13. ОПРЕДЕЛЕНИЕ СТОИМОСТИ ОБЪЕКТОВ ОЦЕНКИ 48
14. СОГЛАСОВАНИЕ РЕЗУЛЬТАТОВ РАСЧЕТА РЫНОЧНОЙ (СПРАВЕДЛИВОЙ) СТОИМОСТИ ОБЪЕКТОВ ОЦЕНКИ 62
15. ЗАКЛЮЧЕНИЕ О РЫНОЧНОЙ (СПРАВЕДЛИВОЙ) СТОИМОСТИ ОБЪЕКТОВ ОЦЕНКИ 63
ПРИЛОЖЕНИЕ 64

РТ, г. Казань ул. Оренбургский тракт,
д. 8Д, помещ. 1007
Тел: (843) 206-51-73
E-mail: info@contrust.bz

CON TRUST

ОГРН 1151690036574
ИНН 1659158802
КПП 168401001

СОПРОВОДИТЕЛЬНОЕ ПИСЬМО

В соответствии с техническим заданием №46 к договору №ПИФ/686/28042022/К от 28.04.2022 г. об оценке имущества, составляющего паевой инвестиционный Фонд, заключенным между ООО Управляющая компания «АК БАРС КАПИТАЛ» Д.У. ЗПИФ Рентный «АК БАРС – Горизонт» и ООО «КонТраст», нами была произведена оценка рыночной (справедливой) стоимости земельных участков расположенного по адресу: Республика Татарстан (Татарстан), Лаишевский муниципальный район, Столбищенское сельское поселение, с.Столбище

Дата определения стоимости объекта оценки - 12.06.2023г.

Вид стоимости – рыночная (справедливая). Предполагаемое использование результатов оценки для целей включения в финансовую отчетность в соответствии с Международным стандартом финансовой отчетности (IFRS) 13 «Оценка рыночной (справедливой) стоимости».

Ограничения, связанные с предполагаемым использованием результатов оценки - только для целей составления финансовой отчетности в соответствии с Международным стандартом финансовой отчетности (IFRS) 13 «Оценка рыночной (справедливой) стоимости».

Оценка производилась в соответствии с требованиями Федерального закона № 135-ФЗ «Об оценочной деятельности в Российской Федерации» от 29.07.1998г. (последняя редакция), а также принятых на его основе нормативных правовых актов Российской Федерации, в том числе: Федеральных стандартов оценки ФСО I-IV, утвержденных Приказом Минэкономразвития РФ об утверждении федеральных стандартов оценки и о внесении изменений в некоторые приказы Минэкономразвития России о федеральных стандартах оценки №200 от 14.04.2022г.; ФСО №7, утвержденном Приказом Минэкономразвития РФ от 25 сентября 2014г. № 611, а также Стандартами и правилами Саморегулируемой межрегиональной ассоциации оценщиков, утвержденными Решением Совета Ассоциации СМАО (Протокол № 2023/02/02 от 02 февраля 2023 г.), Международным стандартом финансовой отчетности (IFRS) 13 «Оценка справедливой стоимости», введенным в действие на территории Российской Федерации.

На основании проведенного анализа и выполненных расчетов, Оценщик пришел к заключению, что рыночная (справедливая) стоимость земельных участков по состоянию на 12.06.2023г. составляет:

545 944 000,00 (Пятьсот сорок пять миллионов девятьсот сорок четыре тысячи) руб., в том числе:

№	Наименование объекта оценки	Рыночная (справедливая) стоимость , руб.
1	Земельный участок с кад.№16:24:160304:525, общей площадью 316 551,0 кв.м. категория земель: земли населенных пунктов, разрешенное использование: для жилищного строительства, по адресу: Республика Татарстан, Лаишевский муниципальный район, Столбищенское сельское поселение, с.Столбище	274 195 000,00
2	Земельный участок с кад.№16:24:160304:526, общей площадью 66 888,0 кв.м. категория земель: земли населенных пунктов, разрешенное использование: для жилищного строительства, по адресу: Республика Татарстан, Лаишевский муниципальный район, Столбищенское сельское поселение, с.Столбище	73 926 000,00
3	Земельный участок с кад.№16:24:160304:527, общей площадью 49 219,0 кв.м. категория земель: земли населенных пунктов, разрешенное использование: для жилищного строительства, по адресу: Республика Татарстан, Лаишевский муниципальный район, Столбищенское сельское поселение, с.Столбище	56 652 000,00
4	Земельный участок с кад.№16:24:160304:528, общей площадью 152 864,0 кв.м. категория земель: земли населенных пунктов, разрешенное использование: для жилищного строительства, по адресу: Республика Татарстан, Лаишевский муниципальный район, Столбищенское сельское поселение, с.Столбище	141 171 000,00
	Итого	**545 944 000,00**

Выводы, содержащиеся в отчете, основаны на расчетах, заключениях и иной информации, полученной в результате исследования рынка и предоставленной заказчиком, а также на собственном опыте и профессиональных знаниях. Предполагалось, что с момента получения последней информации не произошло событий, способных существенно изменить рыночную (справедливую) стоимость указанного имущества.

Мы высоко ценим возможность оказать Вам услугу. Если в дальнейшем мы можем быть полезны, то будем рады сотрудничеству с Вами.

Оценщик _____Диденко Л.Н.

1. ЗАДАНИЕ НА ОЦЕНКУ

Объект оценки и его местонахождение	Земельные участки, категория земель: земли населенных пунктов, разрешенное использование: для жилищного строительства, по адресу: Республика Татарстан, Лаишевский муниципальный район, Столбищенское сельское поселение, с.Столбище
Имущественные права на объект оценки, ограничения (обременения) этих прав, в том числе в отношении каждой из частей объекта оценки	Вид права: общая долевая собственность Субъект права: Владельцы инвестиционных паев - Закрытого паевого инвестиционного рентного фонда «АК БАРС-Горизонт», данные о которых устанавливаются на основании данных лицевых счетов владельцев инвестиционных паев в реестре владельцев инвестиционных паев и счетов депо владельцев инвестиционных паев Ограничения (обременения): - не зарегистрировано
Состав объекта оценки с указанием сведений, достаточных для идентификации каждой из частей	1. Земельный участок с кад.№16:24:160304:525, общей площадью 316 551,0 кв.м. категория земель: земли населенных пунктов, разрешенное использование: для жилищной застройки, по адресу: Республика Татарстан, Лаишевский муниципальный район, Столбищенское сельское поселение, с.Столбище 2. Земельный участок с кад.№16:24:160304:526, общей площадью 66 888,0 кв.м. категория земель: земли населенных пунктов, разрешенное использование: для жилищной застройки, по адресу: Республика Татарстан, Лаишевский муниципальный район, Столбищенское сельское поселение, с.Столбище 3. Земельный участок с кад.№16:24:160304:527, общей площадью 49 219,0 кв.м. категория земель: земли населенных пунктов, разрешенное использование: для жилищной застройки, по адресу: Республика Татарстан, Лаишевский муниципальный район, Столбищенское сельское поселение, с.Столбище 4. Земельный участок с кад.№16:24:160304:528, общей площадью 152 864,0 кв.м. категория земель: земли населенных пунктов, разрешенное использование: для жилищной застройки, по адресу: Республика Татарстан, Лаишевский муниципальный район, Столбищенское сельское поселение, с.Столбище
Владелец объекта оценки	Закрытый паевой инвестиционный рентного фонда «АК БАРС-Горизонт»
Заказчик отчета об оценке (организационно-правовая форма, полное наименование, ОГРН, дата присвоения ОГРН, место нахождения)	ООО УК «АК БАРС КАПИТАЛ» ДУ ЗПИФ рентный «АК БАРС - Горизонт», ОГРН 1021401047799, дата присвоения 15.08.2002, местонахождение: Республика Татарстан, г. Казань, ул. Меридианная, д. 1
Характеристики объекта оценки и его оцениваемых частей или ссылки на доступные для оценщика документы, содержащие такие характеристики	Установлены по данным документов: Выписки из ЕГРН
Права, учитываемые при оценке объекта оценки	Право собственности
Цель оценки	Определение рыночной (справедливой) стоимости объекта оценки
Вид стоимости	Рыночная (справедливая)
Предполагаемое использование результатов оценки (цели и задачи проведения оценки)	Для принятия управленческих решений
Дата проведения оценки	12.06.2023 г.

(дата оценки)	
Срок выполнения работ по оценке	В течение 22 рабочих дней после подписания настоящего Технического задания
Допущения и ограничения, на которых должна основываться оценка	1. Все факты, положения и заявления, не упомянутые в отчете, не имеют силы. Приведенные условия могут быть изменены или преобразованы только при обоюдном согласии Исполнителя и Заказчика. 2. Настоящий отчет достоверен лишь в полном объеме и в указанных в нем целях. 3. Исполнитель не несет ответственности за юридическое описание прав оцениваемой собственности или за вопросы, связанные с рассмотрением прав собственности. Имущественные права на оцениваемую собственность считаются полностью соответствующими требованиям действующего законодательства, если иное не оговорено специально. Предполагается, что все необходимые лицензии, ордера на собственность, необходимые решения законодательных и исполнительных властей местного, республиканского или федерального уровня существуют или могут быть получены или обновлены в отношении объектов оценки. Имущество предполагается свободным, от каких бы то ни было прав на его удержание или обязательств по его залогу. 4. При проведении оценки предполагалось отсутствие каких-либо скрытых фактов, влияющих на результаты оценки, на состояние собственности, конструкций и их элементов, грунтов. Исполнитель не несет ответственности ни за наличие таких скрытых фактов, ни за необходимость выявления таковых. Исполнитель не несет также ответственности за оценку состояния объектов, которая требует проведения специальных исследований. 5. Исполнитель не принимает на себя ответственность за бухгалтерскую и финансовую отчетность, предоставленную Заказчиком. Ответственность за такого рода отчетность, относящуюся к оцениваемым объектам, несет Заказчик. 6. Ни Заказчик, ни Исполнитель не могут использовать отчет иначе, чем это предусмотрено договором на оценку. Учитывая цели оценки и необходимость использования ее результатов в рамках финансово-хозяйственной деятельности, Заказчик и Исполнитель не гарантируют конфиденциальность настоящего отчета. Заказчик и Исполнитель принимают условия не упоминать полностью или частично настоящий отчет где-либо, если это не связано с целями настоящей оценки. 7. От Исполнителя не требуется проведения дополнительных работ или дачи показаний в суде или свидетельствовать иным способом по поводу произведенной оценки, а также в связи с объектами оценки. 8. Мнение Исполнителя относительно рыночной стоимости действительно только на дату оценки. Исполнитель не принимает на себя никакой ответственности за изменение экономических, юридических и иных факторов, которые могут возникнуть после этой даты и повлиять на рыночную ситуацию, и, следовательно, на стоимость объекта. Информация, использованная в процессе настоящей оценки, представляется надежной, но Исполнитель не гарантирует ее полной достоверности. Предполагается, что проведенный анализ и сделанные заключения не основываются на каких-либо предвзятых мнениях. 9. Отчет об оценке содержит профессиональное мнение Исполнителя относительно рыночной стоимости. Это не является гарантией того, что объект будет продан на свободном рынке по цене, равной стоимости объекта, указанной в данном отчете. 10. Оценщик исследует рынок в тех сегментах, в которых может быть реализована наиболее значимая по стоимости часть оцениваемых машин и единиц оборудования. 11. Оценка проведена без осмотра объекта оценки, т.к. Заказчик не предоставил возможность осмотра объекта оценки. Характеристики объекта оценки установлены по фотоматериалам и сведениям об объекте оценки, представленным Заказчиком оценки. Оценщик при оценке объекта оценки исходил из предположения о достоверности представленных Заказчиком сведений об объекте оценки. 12. Все допущения и ограничения, дополнительно возникающие в процессе оценки, будут перечислены в разделе отчета «Допущения и ограничительные условия».
Используемые нормативные акты и профессиональные стандарты	− Федерального стандарта оценки «Структура федеральных стандартов оценки и основные понятия, используемые в федеральных стандартах оценки (ФСО I)», утвержденного приказом Минэкономразвития России от 14 апреля 2022 г. N 200; − Федерального стандарта оценки «Виды стоимости (ФСО II)», утвержденного приказом Минэкономразвития России от 14 апреля 2022 г. N 200; − Федерального стандарта оценки «Процесс оценки (ФСО III)», утвержденного приказом

	Минэкономразвития России от 14 апреля 2022 г. N 200; − Федерального стандарта оценки «Задание на оценку (ФСО IV)», утвержденного приказом Минэкономразвития России от 14 апреля 2022 г. N 200; − Федерального стандарта оценки «Подходы и методы оценки (ФСО V)», утвержденного приказом Минэкономразвития России от 14 апреля 2022 г. N 200; − Федерального стандарта оценки «Отчет об оценке (ФСО VI)», утвержденного приказом Минэкономразвития России от 14 апреля 2022 г. N 200; -Федеральный стандарт оценки «Оценка недвижимости» (ФСО №7), утвержденный Приказом Министерства экономического развития и торговли Российской Федерации от 25 сентября 2014 г. № 611. - Международный стандарт финансовой отчетности (IFRS) 13, введенный в действие на территории Российской Федерации.
Сведения об оценщике, который будет проводить оценку	Диденко Лариса Николаевна Контактные данные: 420059, Республика Татарстан, г. Казань, ул. Оренбургский тракт, д.8Д, помещ. 1007; info@contrust.bz; тел. +7 843 277-73-62 Сведения о членстве в саморегулируемой организации оценщиков: Саморегулируемая межрегиональная ассоциация оценщиков (СМАО), адрес: 119311, Г. Москва, проспект Вернадского, д. 8а, помещение XXIII, рег. № 495 от 18.07.2007 г. Номер и дата выдачи документа, подтверждающего получение профессиональных знаний в области оценочной деятельности: Диплом о профессиональной переподготовке серии ПП № 559606 выдан Институтом экономики управления и права (г. Казань) 12.12.2005 г. Сведения о страховании гражданской ответственности оценщика: Ответственность Оценщика застрахована в САО «ВСК», полис № 23490В4000002-00002. Период страхования: с 27.01.2023 г. по 26.01.2024 г. (обе даты включительно), страховая сумма 10 000 000 руб. Сведения о наличии квалификационного аттестата в области оценочной деятельности: - Квалификационный аттестат в области оценочной деятельности по направлению «Оценка недвижимости» № 024254-1 от 08.07.2021 г., действующий до 08.07.2024 г. Стаж работы в оценочной деятельности - С 2006 г.

2.ОСНОВНЫЕ ФАКТЫ И ВЫВОДЫ

Основание проведения оценки	техническое задание №46 к договору №ПИФ/686/28042022/К от 28.04.2022 г. об оценке имущества, составляющего паевой инвестиционный Фонд, заключенным между ООО Управляющая компания «АК БАРС КАПИТАЛ» Д.У. ЗПИФ Рентный «АК БАРС – Горизонт» и ООО «КонТраст»
Порядковый номер отчета:	3495
Дата оценки (дата определения стоимости) объекта оценки	12.06.2023г.
Дата составления отчета:	12.06.2023 г.
Общая информация, идентифицирующая объект оценки:	
Объект оценки	1. Земельный участок с кад.№16:24:160304:525, общей площадью 316 551,0 кв.м. категория земель: земли населенных пунктов, разрешенное использование: для жилищной застройки, по адресу: Республика Татарстан, Лаишевский муниципальный район, Столбищенское сельское поселение, с.Столбище 2. Земельный участок с кад.№16:24:160304:526, общей площадью 66 888,0 кв.м. категория земель: земли населенных пунктов, разрешенное использование: для жилищной застройки, по адресу: Республика Татарстан, Лаишевский муниципальный район, Столбищенское сельское поселение, с.Столбище 3. Земельный участок с кад.№16:24:160304:527, общей площадью 49 219,0 кв.м. категория земель: земли населенных пунктов, разрешенное использование: для жилищной застройки, по адресу: Республика Татарстан, Лаишевский муниципальный район, Столбищенское сельское поселение, с.Столбище 4. Земельный участок с кад.№16:24:160304:528, общей площадью 152 864,0 кв.м. категория земель: земли населенных пунктов, разрешенное использование: для жилищной застройки, по адресу: Республика Татарстан, Лаишевский муниципальный район, Столбищенское сельское поселение, с.Столбище
Существующие имущественные права на объект оценки, обременения (ограничения)	Вид права: общая долевая собственность. Субъект права: Владельцы инвестиционных паев Закрытого паевого инвестиционного фонда Рентный "АК БАРС-Горизонт".
Балансовая стоимость оцениваемого имущества, руб.	Сведения не предоставлены. Наличие или отсутствие сведений о балансовой стоимости на результат расчёта рыночной стоимости влияния не оказывает

Итоговая рыночная (справедливая) стоимость объекта оценки

На основании проведенного анализа и выполненных расчетов, Оценщик пришел к заключению, что рыночная (справедливая) стоимость земельных участков по состоянию на 12.06.2023г. составляет:

545 944 000,00 (Пятьсот сорок пять миллионов девятьсот сорок четыре тысячи) руб., в том числе:

№	Наименование объекта оценки	Рыночная (справедливая) стоимость , руб.
1	Земельный участок с кад.№16:24:160304:525, общей площадью 316 551,0 кв.м. категория земель: земли населенных пунктов, разрешенное использование: для жилищного строительства, по адресу: Республика Татарстан, Лаишевский муниципальный район, Столбищенское сельское поселение, с.Столбище	274 195 000,00
2	Земельный участок с кад.№16:24:160304:526, общей площадью 66 888,0 кв.м. категория земель: земли населенных пунктов, разрешенное использование: для жилищного строительства, по адресу: Республика Татарстан, Лаишевский муниципальный район, Столбищенское сельское поселение, с.Столбище	73 926 000,00
3	Земельный участок с кад.№16:24:160304:527, общей площадью 49 219,0 кв.м. категория земель: земли населенных пунктов, разрешенное использование: для жилищного строительства, по адресу: Республика Татарстан, Лаишевский муниципальный район, Столбищенское сельское поселение, с.Столбище	56 652 000,00
4	Земельный участок с кад.№16:24:160304:528, общей площадью 152 864,0 кв.м. категория земель: земли населенных пунктов, разрешенное использование: для жилищного строительства, по адресу: Республика Татарстан, Лаишевский муниципальный район, Столбищенское сельское поселение, с.Столбище	141 171 000,00
	Итого	**545 944 000,00**

Ограничения и пределы применения полученной стоимости объекта оценки

Определяемая рыночная (справедливая) стоимость отображает стоимостную оценку заинтересованности Заказчика в сохранении своих прав на объекты оценки и предполагает оценку объектов исходя из текущего варианта их использования.

1. Настоящая оценка достоверна в полном объеме лишь в указанных в настоящем тексте целях при указанном предполагаемом использовании. Понимается, что проведенный анализ и заключения не содержат полностью или частично предвзятое мнение.

2. Мнение лица, проводившего оценку, относительно стоимости является действительным на дату проведения оценки, специально оговоренную настоящим отчетом. Оценщик не принимает на себя никакой ответственности за социальные, экономические, физические изменения или решения Правительства, указы Президента и местных органов власти, которые могут произойти после этой даты и повлиять на суждения эксперта.

3. Стоимость, определенная в данном отчете, является величиной, рассчитанной при условиях, оговоренных в задании на оценку и других ограничительных условиях, которые приведены в данном разделе отчета. В случае, если исходные данные оцениваемых объектов, указанные в задании на оценку, изменились по независящим от оценщика причинам, указанная в данном отчете итоговая величина стоимости подлежит корректировке.

4. Лицо, проводившее оценку, не занимается измерениями физических параметров оцениваемых объектов (все размеры и объемы, содержащиеся в представленных документах, рассматривались как истинные) и не несет ответственности за вопросы соответствующего характера.

5. Лицо, проводившее оценку, не проводило технических экспертиз и исходило из отсутствия каких-либо скрытых фактов, влияющих на величину стоимости оцениваемых объектов, которые не могли быть обнаружены при визуальном осмотре. На Оценщике не лежит ответственность по обнаружению подобных фактов.

6. Оценщиком не проводился осмотр объектов оценки.

7. Лицо, проводившее оценку, предполагает отсутствие каких-либо скрытых факторов, оказывающих влияние на недвижимость, и не принимает на себя ответственность за наличие таких факторов, а также проведение тех работ, которые могут потребоваться для их обнаружения.

8. Рекомендуемый срок использования результата оценки – в течение шести месяцев со дня составления отчета.

9. Все расчеты проведены с использованием ПО Майкрософт Эксель. Применяемый математический аппарат данного ПО имеет встроенные механизмы округления результатов.

10. Оценщик определял рыночную (справедливую) стоимость объектов оценки исходя из предположения, что объекты оценки свободны от любых ограничений и обременений или ограничения и обременения не оказывают существенного влияния на рыночную (справедливую) стоимость.

11. Лицо, проводившее оценку, предполагает, что существующие ограничения объектов оценки не являются препятствием для максимально эффективного использования оцениваемых объектов и далее не возникнут какие-либо неблагоприятные сервитуты или ограничения.

3. ЗАЯВЛЕНИЕ О СООТВЕТСТВИИ

Оценщик, выполнивший данную работу, подтверждает на основании его знаний и убеждений, что:

- утверждения и факты, приведенные в данном Отчете правильны и корректны (в тех пределах, в которых правильны и корректны представленные Заказчиком документальные материалы);
- сообщаемые анализ, мнения и заключения ограничиваются лишь высказанными допущениями и ограничивающими условиями (приводимые в данном Отчете), представляют личные, беспристрастные анализ, мнения и заключения Оценщика;
- у Оценщика не было текущего имущественного интереса и отсутствует будущий имущественный интерес в оцениваемом имуществе, и у Оценщика отсутствуют какие-либо дополнительные обязательства (кроме обязательств по настоящему Договору) по отношению к какой-либо из сторон, связанных с оцениваемым объектом;
- оплата услуг Оценщика не связана с определенной итоговой величиной стоимости объекта и также не связана с заранее предопределенной стоимостью или стоимостью, определённой в пользу какой-либо из заинтересованных сторон;
- задание на оценку не основывалось на требовании определения минимальной или оговоренной цены;
- никто, кроме подписавших настоящий Отчет, не участвовал в подготовке Отчета и не оказывал авторам профессиональной помощи в его написании;
- оценка проведена и отчет составлен в соответствии с требованиями федерального закона № 135-ФЗ «Об оценочной деятельности в Российской Федерации» от 29.07.1998г. (с учётом поправок существующих на дату составления отчета), а также принятых на его основе нормативных правовых актов Российской Федерации, в том числе Федеральных стандартов оценки, утвержденных приказом Минэкономразвития России от 14.04.2022 г. № 200: «Виды стоимости (ФСО II)», «Процесс оценки (ФСО III), «Задание на оценку (ФСО IV)», «Подходы и методы оценки (ФСО V)», «Отчет об оценке (ФСО VI)», Федерального стандарта оценки «Оценка недвижимости (ФСО №7)», утвержденного Приказом Минэкономразвития России от 25.09.2014 г. №611, обязательных к применению субъектами оценочной деятельности, Стандартов и правил Саморегулируемой межрегиональной ассоциации оценщиков, утвержденными Решением Совета Ассоциации СМАО (Протокол № 2023/02/02 от 02 февраля 2023 г.), с учетом требований Указания Центрального Банка Российской Федерации от 25.08.2015 № 3758-У «Об определении стоимости чистых активов инвестиционных фондов, в том числе о порядке расчета среднегодовой стоимости чистых активов паевого инвестиционного фонда и чистых активов акционерного инвестиционного фонда, расчетной стоимости инвестиционных паев паевых инвестиционных фондов, стоимости имущества, переданного в оплату инвестиционных паев»;
- приведенные в Отчете факты, на основании которых проводился анализ, делались предположения и выводы, были собраны с наибольшей степенью использования знаний и умений оценщиков, и являются на их взгляд, достоверными и не содержащими фактических ошибок;
- определенная рыночная стоимость признается действительной на дату оценки;
- итоговая величина стоимости объекта оценки, указанная в отчете об оценке, может быть признана рекомендуемой для целей совершения сделки с объектом оценки или даты представления публичной оферты прошло не более шести месяцев.

Оценщик _____ Диденко Л.Н.

4. ДОПУЩЕНИЯ И ОГРАНИЧИТЕЛЬНЫЕ УСЛОВИЯ, ИСПОЛЬЗОВАННЫЕ ОЦЕНЩИКОМ ПРИ ПРОВЕДЕНИИ ОЦЕНКИ (В ТОМ ЧИСЛЕ СПЕЦИАЛЬНЫЕ)

При проведении оценки объектов Оценщик принял следующие допущения, а также установил следующие ограничения и пределы применения полученного результата оценки объектов, являющиеся неотъемлемой частью настоящего отчета:

1. Все факты, положения и заявления, не упомянутые в Отчете, не имеют силы. Приведенные условия могут быть изменены или преобразованы только при обоюдном согласии Оценщика и Заказчика. Среди изменяемых условий могут быть только юридические условия, относящиеся к описанию ситуации, в которой находится оцениваемое имущество. Независимость оценщика относительно выбора факторов, влияющих на определяемую стоимость объектов оценки, в данном случае, не нарушается.
2. Оценщик не несет ответственности за точность и достоверность информации, предоставленной представителями Заказчика в рамках оказания услуг по Договору и другими лицами, упоминаемыми в Отчете об оценке, в письменной форме или в ходе деловых бесед. Вся информация, полученная от Заказчика и его представителей в письменном или устном виде, и не вступающая в противоречие с профессиональным опытом Оценщика рассматривалась как достоверная.
3. Оценщик в рамках оказания услуг по Договору не проводил юридической экспертизы полученных документов и исходил из собственного понимания их содержания и влияния такового на оцениваемую стоимость. Оценщик не несет ответственности за точность описания (и сами факты существования) оцениваемых прав, но праве ссылаться на документы, которые явились основанием для вынесения суждений о составе и качестве прав на объекты оценки. Права на объекты оценки считаются достоверным и достаточным для рыночного оборота данного имущества.
4. Исходные данные, использованные Оценщиком при подготовке Отчета об оценке, считались полученными из надежных источников и считались достоверными. Тем не менее, Оценщик не может гарантировать их абсолютную точность, поэтому там, где это возможно, делались ссылки на источник информации. Оценщик не несет ответственности за последствия неточностей в исходных данных и их влияние на результаты оценки.
5. Оценщик не занимался измерениями физических параметров оцениваемых объектов (размеры и объемы, содержащиеся в документах, предоставленных Заказчиком, рассматривались как истинные) и не несет ответственности за вопросы соответствующего характера.
6. Оценщиком не проводился осмотр объектов оценки.
7. Отчет об оценке, составленный по договору достоверен лишь в полном объеме и для указанных в нем целей. Приложения к Отчету являются неотъемлемой частью Отчета.
8. Оценщик определял рыночную (справедливую) стоимость объектов оценки исходя из предположения, что объекты оценки свободны от любых обременений.
9. Оценщик для целей настоящей оценки принял к расчету оцениваемые земельные участки как условно свободные.
10. Исполнитель оставляет за собой право включать в состав приложений к Отчету не все использованные документы, а лишь те, которые представлены Исполнителем как наиболее существенные для понимания содержания Отчета. При этом в архиве Оценщика хранятся копии всех существенных материалов, которые использовались при подготовке Отчета.
11. Обязанностью по идентификации оцениваемых объектов лежит на Заказчике. Расчеты стоимости выполнены Оценщиками на основании предоставленных Заказчиком данных о границах земельных участков. Оценщик не несет ответственность за неприменимость результатов расчетов в случае обнаружения некорректной идентификации объектов или их составных частей.
12. Оценщик предполагал ответственное отношения собственника к объектам оценки и должное управление ими как в период оценки, так и в будущем.
13. Оценщик не несет ответственности за юридическое описание прав оцениваемой собственности или за вопросы, связанные с рассмотрением прав собственности. Имущественные права на оцениваемую собственность считаются полностью соответствующими требованиям действующего законодательства, если иное не оговорено специально.
14. При проведении оценки предполагалось отсутствие каких-либо скрытых фактов, влияющих на результаты оценки и на состояние собственности. Оценщик не несет ответственности ни за наличие таких скрытых фактов, ни за необходимость выявления таковых. Оценщик не несет также ответственности за оценку состояния объектов, которая требует проведения специальных исследований.
15. Оценщик не принимает на себя ответственность за бухгалтерскую и финансовую отчетность, предоставленную Заказчиком. Ответственность за такого рода отчетность, относящуюся к оцениваемым

объектам, несет Заказчик.

16. Ни Заказчик, ни Оценщик не могут использовать Отчет иначе, чем это предусмотрено договором на оценку. Учитывая цели оценки и необходимость использования ее результатов в рамках финансово-хозяйственной деятельности, Заказчик и Оценщик не гарантируют конфиденциальность настоящего Отчета. Заказчик и Оценщик принимают условия не упоминать полностью или частично настоящий Отчет где-либо, если это не связано с целями настоящей оценки.

17. Идентификация объектов оценки производилась Заказчиком, и Оценщик не несет ответственности за достоверную идентификацию объектов оценки.

18. Мнение Оценщика относительно рыночной (справедливой) стоимости действительно только на дату оценки. Оценщик не принимает на себя никакой ответственности за изменение экономических, юридических и иных факторов, которые могут возникнуть после этой даты и повлиять на экономическую ситуацию, и, следовательно, на стоимость объектов.

19. Отчет об оценке содержит профессиональное мнение Оценщика относительно стоимости объектов оценки и не является гарантией того, что в целях, указанных в Отчете, будет использоваться стоимость, определенная Оценщиком. Реальная цена сделки может отличаться от оцененной стоимости в результате действия таких факторов, как мотивация сторон, умение вести переговоры, или других факторов, уникальных для данной сделки.

20. Общедоступная информация и методический инструментарий по независящим от Оценщика объективным причинам не позволяют достоверно спрогнозировать ключевые показатели рынка и их влияние на стоимость объектов оценки. Под высокой неопределенностью внешних факторов понимается ситуация, когда по объективным, независящим от Оценщика причинам, величина стоимости не может быть определена «с разумной степенью достоверности» (ст. 393 ГК РФ). При этом причины являются внешними по отношению к объектам оценки и их рынку (политические, военные, макроэкономические, эпидемиологические / пандемические и пр.). Оценщик в рамках современных достижений науки и техники (методологии), правил делового оборота не может достоверно учесть характер и интенсивность влияния указанных причин на величину стоимости.

21. Условия / значения ключевых факторов стоимости, для которых выполненные расчеты являются корректными (например, сценарий социально-экономического и отраслевого развития с указанием источника, ключевые допущения). При развитии ситуации по иному сценарию результат оценки может быть иным.

22. После даты оценки определенная в Отчете итоговая величина стоимости может существенно измениться.

23. Цель оценки рыночной (справедливой) стоимости – определить цену, по которой проводилась бы операция, осуществляемая на организованном рынке, по продаже актива или передаче обязательства между участниками рынка на дату оценки в текущих рыночных условиях (то есть выходная цена на дату оценки с точки зрения участника рынка, который удерживает актив или имеет обязательство).

5.СВЕДЕНИЯ О ЗАКАЗЧИКЕ ОЦЕНКИ И ОБ ОЦЕНЩИКЕ

Заказчик	
Организационно-правовая форма и полное наименование	Общество с ограниченной ответственностью Управляющая компания «АК БАРС КАПИТАЛ» Д.У. ЗПИФ Рентный «АК БАРС – Горизонт»
Краткое наименование	ООО УК «АК БАРС КАПИТАЛ» Д.У. ЗПИФ Рентный «АК БАРС – Горизонт»
ОГРН	1021401047799 от 16.04.2002 г.
ИНН/КПП	1435126890/165701001
Место нахождения	420124, Республика Татарстан, г. Казань, ул. Меридианная, д. 1А
Оценщик	
Фамилия, имя, отчество	Диденко Лариса Николаевна
Номер контактного телефона	+7 843 277-73-62
Почтовый адрес	info@contrust.bz
Адрес электронной почты	420059, Республика Татарстан, г. Казань, ул. Оренбургский тракт, д.8Д, помещ. 1007
Сведения о членстве в саморегулируемой организации оценщиков	Саморегулируемая межрегиональная ассоциация оценщиков (СМАО) рег. № 495 от 18.07.2007 г. Адрес: 119311, г. Москва, проспект Вернадского, д.8А, 7 этаж.
Номер и дата выдачи документа, подтверждающего получение профессиональных знаний в области оценочной деятельности	Диплом о профессиональной переподготовке серии ПП № 559606 выдан Институтом экономики управления и права (г. Казань) 12.12.2005г.
Сведения о страховании гражданской ответственности оценщика	Ответственность Оценщика застрахована в САО «ВСК», полис № 23490В40000002-00002. Период страхования: с 27.01.2023 г. по 26.01.2024 г. (обе даты включительно), страховая сумма 10 000 000 руб.
Сведения о наличии квалификационного аттестата в области оценочной деятельности, необходимого для оценки данного вида имущества	Квалификационный аттестат в области оценочной деятельности по направлению «Оценка недвижимости» № 024254-1 от 08.07.2021г., действующий до 08.07.2024г.
Стаж работы в оценочной деятельности	с 2006г.
Сведения о независимости оценщика	Требование о независимости выполнено
Юридическое лицо, с которым оценщики заключили трудовой договор:	
Организационно-правовая форма и полное наименование	Общество с ограниченной ответственностью ООО «КонТраст»
Местонахождение	420059, Республика Татарстан, г. Казань, ул. Оренбургский тракт, д.8Д, помещ. 1007
ОГРН	1151690036574
Дата присвоения ОГРН	29.04.2015 г
Сведения о страховании гражданской ответственности юридического лица	Страховой полис № 922/23424939295 на страховую сумму в размере 1 200 000 000 рублей со сроком действия с 26.03.2023 г. по 25.03.2024 г., выдан ПАО «РЕСО-Гарантия».
Сведения о независимости юридического лица, с которым оценщик заключил трудовой договор, и оценщика:	Настоящим ООО «КонТраст» и оценщик подтверждают полное соблюдение принципов независимости, установленных ст. 16 Федерального закона от 29.07.1998 N 135-ФЗ «Об оценочной деятельности в Российской Федерации», при осуществлении оценочной деятельности и составлении настоящего отчета об оценке. Оценщик не является учредителем, собственником, акционером, должностным лицом или работником юридического лица - заказчика, лицом, имеющим имущественный интерес в объекте оценки. Оценщик не состоит с указанными лицами в близком родстве или свойстве. Оценщик не имеет в отношении объекта оценки вещных или обязательственных прав вне договора и не является участником (членом) или кредитором юридического лица – заказчика, равно как и заказчик не является кредитором или страховщиком оценщика. Размер оплаты за проведение оценки объекта оценки не зависит от итоговой величины стоимости объекта оценки, указанной в настоящем отчете об оценке.
Информация обо всех привлеченных к проведению оценки и подготовке отчета об оценке внешних организациях и квалифицированных отраслевых специалистах с указанием их квалификации, опыта и степени их участия в проведении оценки объекта оценки:	Иные организации и специалисты к подготовке отчета не привлекались

6. ПРИМЕНЯЕМЫЕ СТАНДАРТЫ ОЦЕНОЧНОЙ ДЕЯТЕЛЬНОСТИ И ОБОСНОВАНИЕ ИХ ПРИМЕНЕНИЯ

6.1. Федеральные стандарты оценки

При проведении работ по оценке, в соответствии с Федеральным законом «Об оценочной деятельности в Российской Федерации» №135-ФЗ от 29.07.1998 г., использовались следующие стандарты:

- ✓ Общие Федеральные стандарты оценки, утвержденные приказом Минэкономразвития России от 14.04.2022 г. № 200:
  - Федеральный стандарт оценки «Структура федеральных стандартов оценки и основные понятия, используемые в федеральных стандартах оценки» (ФСО I);
  - Федеральный стандарт оценки «Виды стоимости (ФСО II)»;
  - Федеральный стандарт оценки «Процесс оценки (ФСО III)»;
  - Федеральный стандарт оценки «Задание на оценку (ФСО IV)»;
  - Федеральный стандарт оценки «Подходы и методы оценки (ФСО V)»;
  - Федеральный стандарт оценки «Отчет об оценке (ФСО VI)»;

Общие стандарты оценки определяют общие требования к порядку проведения оценки всех видов объектов оценки и экспертизы отчетов об оценке. До момента принятия специальных стандартов оценки, предусмотренных программой разработки федеральных стандартов оценки и внесения изменений в федеральные стандарты оценки, утвержденной приказом Минэкономразвития России от 30 декабря 2020 г. N 884, приоритет имеют нормы общих стандартов оценки ФСО I - ФСО VI. Настоящие Федеральные стандарты оценки являются обязательным к применению при оценке недвижимости и движимого имущества;

- ✓ Специальный Федеральный стандарт оценки «Оценка недвижимости (ФСО №7)», утверждённый приказом Минэкономразвития России от 25.09.2014 г. №611: разработан с учетом международных стандартов оценки и определяет требования к проведению оценки недвижимости. Настоящий Федеральный стандарт оценки является обязательным к применению при оценке недвижимости;

6.2. Стандарты оценочной деятельности саморегулируемой организации оценщиков

- ✓ Стандарты и правила Саморегулируемой межрегиональной ассоциации оценщиков, утвержденными Решением Совета Ассоциации СМАО (Протокол № 2023/02/02 от 02 февраля 2023 г.).

6.3. Разъяснения заказчику относительно оценочной деятельности

В статье 2 ФЗ «О саморегулируемых организациях» №315-ФЗ от 1 декабря 2007г. сказано следующее: «Под саморегулированием понимается самостоятельная и инициативная деятельность, которая осуществляется субъектами предпринимательской или профессиональной деятельности и содержанием которой являются разработка и установление стандартов и правил указанной деятельности, а также контроль за соблюдением требований указанных стандартов и правил». В соответствии со ст. 22.1. Федерального закона «Об оценочной деятельности в Российской Федерации» №135-ФЗ от 29.07.1998 г. с изменениями от 21.07.2014г.: «Функциями саморегулируемой организации оценщиков являются:

- ✓ разработка и утверждение стандартов и правил оценочной деятельности;
- ✓ разработка правил деловой и профессиональной этики в соответствии с типовыми правилами профессиональной этики оценщиков;
- ✓ (разработка и утверждение правил и условий приема в члены саморегулируемой организации оценщиков, дополнительных требований к порядку обеспечения имущественной ответственности своих членов при осуществлении оценочной деятельности, установление размера членских взносов и порядка их внесения;
- ✓ представление интересов своих членов в их отношениях с федеральными органами государственной власти, органами государственной власти субъектов Российской Федерации, органами местного самоуправления, а также с международными профессиональными организациями оценщиков;
- ✓ прием в члены и исключение из членов саморегулируемой организации оценщиков по основаниям, предусмотренным настоящим Федеральным законом и внутренними документами саморегулируемой организации оценщиков;
- ✓ контроль за деятельностью своих членов в части соблюдения ими требований настоящего Федерального закона, федеральных стандартов оценки, иных нормативных правовых актов Российской Федерации в области оценочной деятельности, стандартов и правил оценочной деятельности, правил деловой и профессиональной этики;
- ✓ ведение реестра членов саморегулируемой организации оценщиков и предоставление доступа к информации, содержащейся в этом реестре, заинтересованным лицам с соблюдением требований настоящего

Федерального закона, Федерального закона от 1 декабря 2007 года № 315-ФЗ "О саморегулируемых организациях" и принятых в соответствии с ними иных нормативных правовых актов Российской Федерации;

- ✓ организация информационного и методического обеспечения своих членов;
- ✓ осуществление иных установленных настоящим Федеральным законом функций;
- ✓ осуществление экспертизы отчетов».

6.4. Обоснование применения стандартов.

В соответствии с членством оценщиков в СМАО, в части, не противоречащей указанному в разделе 7.1, при составлении данного отчета использовались:

Стандарты и правила Саморегулируемой межрегиональной ассоциации оценщиков, утвержденными Решением Совета Ассоциации СМАО (Протокол № 2023/02/02 от 02 февраля 2023 г.).

7. ОСНОВНЫЕ ТЕРМИНЫ И ОПРЕДЕЛЕНИЯ, ИСПОЛЬЗУЕМЫЕ В ОЦЕНОЧНОЙ ДЕЯТЕЛЬНОСТИ

Согласно положениям ФСО-I, ФСО-II, ФСО-III в процессе оценки необходимо соблюдать требования законодательства Российской Федерации в области оценочной деятельности. Ниже приводится трактовка основных терминов и процессов оценки, трактуемых ФСО и используемых в оценочной деятельности.

Общие термины и определения

Оценка стоимости представляет собой определение стоимости объекта оценки в соответствии с федеральными стандартами оценки.

Стоимость представляет собой меру ценности объекта для участников рынка или конкретных лиц, выраженную в виде денежной суммы, определенную на конкретную дату в соответствии с конкретным видом стоимости, установленным федеральными стандартами оценки.

Цена представляет собой денежную сумму, запрашиваемую, предлагаемую или уплачиваемую участниками в результате совершенной или предполагаемой сделки.

Цель оценки представляет собой предполагаемое использование результата оценки, отражающее случаи обязательной оценки, установленные законодательством Российской Федерации, и (или) иные причины, в связи с которыми возникла необходимость определения стоимости объекта оценки.

Допущение представляет собой предположение, принимаемое как верное и касающееся фактов, условий или обстоятельств, связанных с объектом оценки, целью оценки, ограничениями оценки, используемой информацией или подходами (методами) к оценке.

Подход к оценке представляет собой совокупность методов оценки, основанных на общей методологии.

Метод оценки представляет собой последовательность процедур, позволяющую на основе существенной для данного метода информации определить стоимость объекта оценки.

Методические рекомендации по оценке представляют собой методические рекомендации по оценке, разработанные в целях развития положений утвержденных федеральных стандартов оценки и одобренные советом по оценочной деятельности при Минэкономразвития России.

Результат оценки (итоговая стоимость объекта оценки) представляет собой стоимость объекта, определенную на основе профессионального суждения оценщика для конкретной цели оценки с учетом допущений и ограничений оценки. Результат оценки выражается в рублях или иной валюте в соответствии с заданием на оценку с указанием эквивалента в рублях. Результат оценки может быть представлен в виде числа и (или) интервала значений, являться результатом математического округления.

Оценщики – специалисты, имеющие квалификационный аттестат по одному или нескольким направлениям оценочной деятельности, являющиеся членами одной из саморегулируемых организаций оценщиков и застраховавшие свою ответственность в соответствии с требованиями законодательства об оценочной деятельности.

Существенность представляет собой степень влияния информации, допущений, ограничений оценки и проведенных расчетов на результат оценки. Существенность может не иметь количественного измерения. Для определения уровня существенности требуется профессиональное суждение в области оценочной деятельности. В процессе оценки уровень существенности может быть определен в том числе для информации, включая исходные данные (характеристики объекта оценки и его аналогов, рыночные показатели); проведенных расчетов, в частности, в случаях расхождений результатов оценки, полученных в рамках применения различных подходов и методов оценки; допущений и ограничений оценки. Существенность зависит в том числе от цели оценки.

Отчет об оценке объекта оценки - документ, содержащий профессиональное суждение оценщика относительно итоговой стоимости объекта оценки, сформулированное на основе собранной информации, проведенного анализа и расчетов в соответствии с заданием на оценку. Отчет об оценке может состоять из нескольких частей, в одной или в разной форме - как на бумажном носителе, так и в форме электронного документа.

Пользователями результата оценки, отчета об оценке могут являться заказчик оценки и иные лица в соответствии с целью оценки.

К **объектам оценки** относятся объекты гражданских прав, в отношении которых законодательством Российской Федерации установлена возможность их участия в гражданском обороте.

Дата определения стоимости объекта оценки (дата проведения оценки, дата оценки) – это дата, по состоянию на которую определена стоимость объекта оценки.

При осуществлении оценочной деятельности в соответствии с федеральными стандартами оценки определяются **следующие виды стоимости**:

1) рыночная стоимость;

2) равновесная стоимость;

3) инвестиционная стоимость;

4) иные виды стоимости, предусмотренные ФЗ от 29 июля 1998 г. N 135-ФЗ "Об оценочной деятельности в Российской Федерации".

Рыночная стоимость объекта оценки (далее - рыночная стоимость) - наиболее вероятная цена, по которой данный объект оценки может быть отчужден на открытом рынке в условиях конкуренции, когда стороны сделки действуют разумно, располагая всей необходимой информацией, а на величине цены сделки не отражаются какие-либо чрезвычайные обстоятельства, то есть когда:

1) одна из сторон сделки не обязана отчуждать объект оценки, а другая сторона не обязана принимать исполнение;

2) стороны сделки хорошо осведомлены о предмете сделки и действуют в своих интересах;

3) объект оценки представлен на открытом рынке посредством публичной оферты, типичной для аналогичных объектов оценки;

4) цена сделки представляет собой разумное вознаграждение за объект оценки и принуждения к совершению сделки в отношении сторон сделки с чьей-либо стороны не было;

5) платеж за объект оценки выражен в денежной форме.

Рыночная стоимость основана на предпосылках о сделке, совершаемой с объектом на рынке между гипотетическими участниками без влияния факторов вынужденной продажи после выставления объекта в течение рыночного срока экспозиции типичными для подобных объектов способами. Рыночная стоимость отражает потенциал наиболее эффективного использования объекта для участников рынка. При определении рыночной стоимости не учитываются условия, специфические для конкретных сторон сделки, если они не доступны другим участникам рынка.

Равновесная стоимость представляет собой денежную сумму, за которую предположительно состоялся бы обмен объекта между конкретными, хорошо осведомленными и готовыми к сделке сторонами на дату оценки, отражающая интересы этих сторон. Равновесная стоимость, в отличие от рыночной, отражает условия совершения сделки для каждой из сторон, включая преимущества и недостатки, которые каждая из сторон получит в результате сделки. Поэтому при определении равновесной стоимости необходимо учитывать предполагаемое сторонами сделки использование объекта и иные условия, относящиеся к обстоятельствам конкретных сторон сделки.

Инвестиционная стоимость - стоимость объекта оценки для конкретного лица или группы лиц при установленных данным лицом (лицами) инвестиционных целях использования объекта оценки. Инвестиционная стоимость не предполагает совершения сделки с объектом оценки и отражает выгоды от владения объектом. При определении инвестиционной стоимости необходимо учитывать предполагаемое текущим или потенциальным владельцем использование объекта, синергии и предполагаемый полезный эффект от использования объекта оценки, ожидаемую доходность, иные условия, относящиеся к обстоятельствам конкретного владельца.

Ликвидационная стоимость - расчетная величина, отражающая наиболее вероятную цену, по которой данный объект оценки может быть отчужден за срок экспозиции объекта оценки, меньший типичного срока экспозиции объекта оценки для рыночных условий, в условиях, когда продавец вынужден совершить сделку по отчуждению имущества.

При проведении оценки используются **сравнительный, доходный и затратный подходы**. При применении каждого из подходов к оценке используются различные методы оценки. Оценщик может применять методы оценки, не указанные в федеральных стандартах оценки, с целью получения наиболее достоверных результатов оценки. Оценщик может использовать один подход и метод оценки, если применение данного подхода и метода оценки приводит к наиболее достоверному результату оценки с учетом доступной информации, допущений и ограничений проводимой оценки.

Сравнительный подход – совокупность методов оценки, основанных на сравнении объекта оценки с идентичными или аналогичными объектами (аналогами). Сравнительный подход основан на принципах ценового равновесия и замещения. Методы сравнительного подхода основаны на использовании ценовой информации об аналогах (цены сделок и цены предложений). При этом оценщик может использовать ценовую информацию об объекте оценки (цены сделок, цена обязывающего предложения, не допускающего отказа от сделки).

Доходный подход – совокупность методов оценки, основанных на определении текущей стоимости ожидаемых будущих денежных потоков от использования объекта оценки. Доходный подход основан на принципе ожидания выгод. В рамках доходного подхода применяются различные методы, основанные на прямой капитализации или дисконтировании будущих денежных потоков (доходов).

Затратный подход – совокупность методов оценки, основанных на определении затрат,

необходимых для воспроизводства или замещения объекта оценки с учетом совокупного обесценения (износа) объекта оценки и (или) его компонентов. Затратный подход основан на принципе замещения. Затраты замещения (стоимость замещения) представляют собой текущие затраты на создание или приобретение объекта эквивалентной полезности без учета его точных физических свойств. Обычно затраты замещения относятся к современному аналогичному объекту, обеспечивающему равноценную полезность, имеющему современный дизайн и произведенному с использованием современных экономически эффективных материалов и технологий. Затраты воспроизводства (стоимость воспроизводства) представляют собой текущие затраты на воссоздание или приобретение точной копии объекта.

При применении нескольких подходов и методов оценщик использует процедуру согласования их результатов. В случае существенных расхождений результатов подходов и методов оценки оценщик анализирует возможные причины расхождений, устанавливает подходы и методы, позволяющие получить наиболее достоверные результаты. Не следует применять среднюю арифметическую величину или иные математические правила взвешивания в случае существенных расхождений промежуточных результатов методов и подходов оценки без такого анализа. В результате анализа оценщик может обоснованно выбрать один из полученных результатов, полученных при использовании методов и подходов, для определения итоговой стоимости объекта оценки.

Аренда - предоставление арендатору (нанимателю) имущества за плату во временное владение и пользование.

Главным законодательным актом, регулирующим вопросы аренды, был и остается Гражданский Кодекс РФ. В статье 606 главы 34 части 2 говорится, что при сдаче чего-либо в аренду собственник или лицо, имеющее право на совершение такой операции, одновременно с заключением договора передает арендатору во временное пользование за плату имущество и сопровождающий его набор прав. Поскольку собственник обладает правами распоряжения, владения и пользования, то он может передать (делегировать) арендатору лишь права из этого ограниченного набора. Гражданский Кодекс говорит, что арендатору могут быть переданы права пользования и владения или же только пользования. Делегируя некоторые из своих прав, собственник их не теряет (т.е. права не отчуждаются), они лишь в разной степени ограничиваются фактом наличия аренды.

Таким образом, собственник делегирует часть своих прав. Следует особо отметить, что права не отчуждаются, а делегируются. Право аренды является ограничением прав Арендодателя. Иногда Арендодатель делегирует Арендатору право сдачи в субаренду.

Рыночная арендная плата - расчетная денежная сумма, за которую объект недвижимости может быть сдан в аренду на дату оценки при типичных рыночных условиях.

Арендодатель — физическое или юридическое лицо, которое предоставляет имущество арендатору за плату во временное пользование и владение. Сдавать в аренду имущество может только его собственник или лицо, уполномоченное на это собственником либо законом.

Арендатор — физическое или юридическое лицо, заключившее договор аренды и оплачивающее пользование и владение или пользование предоставленным имуществом арендодателю. К арендатору гражданское законодательство не предусматривает каких-либо требований и ограничений (за исключением гражданской дееспособности, как и к иным субъектам гражданско-правовых отношений).

Объект аренды – объект недвижимости (помещение), арендная плата за который определяется в соответствии с Заданием на оценку.

Право аренды земельного участка – это право владения и пользования землей, которое предоставляется на определенное время с возможностью его продления.

<u>Основная терминология, используемая в затратном подходе</u>

Специализированная недвижимость - недвижимость, которая в силу своего специального характера редко, если вообще когда-либо, продаётся на открытом рынке для продолжения ее существующего использования одним владельцем, кроме случаев, когда она реализуется как часть использующего ее бизнеса. Специальный характер недвижимости может быть обусловлен ее конструктивными особенностями, специализацией, размером или местоположением или сочетанием этих факторов.

Физический износ - уменьшение стоимости воспроизводства или замещения, связанное с утратой элементами объекта оценки эксплуатационных характеристик в результате естественного старения, неправильной эксплуатации, воздействия.

К **функциональному износу** относят потерю стоимости в результате несоответствия проекта, материалов, строительных стандартов, качества дизайна современным требованиям к этим позициям.

Внешний (экономический) износ - уменьшение стоимости объекта в результате негативного воздействия внешних по отношению к нему факторов (рыночных, финансовых, законодательных, физических и других).

Накопленный износ – совокупное уменьшение стоимости воспроизводства или стоимости замещения объекта оценки, которое может иметь место в результате его физического, функционального и внешнего (экономического) износа.

Основная терминология, используемая в доходном подходе

Денежный поток – движение денежных средств, возникающее в результате использования имущества.

Риск – обстоятельства, уменьшающие вероятность получения определенных доходов в будущем и снижающие их стоимость на дату проведения оценки.

Операционные расходы – периодические затраты для обеспечения нормального функционирования объекта оценки и воспроизводства им действительного валового дохода.

Капитализация дохода – преобразование будущих периодических и равных (стабильно изменяющихся) по величине доходов, ожидаемых от объекта оценки, в его стоимость на дату оценки, путем деления величины периодических доходов на соответствующую ставку (коэффициент) капитализации.

Ставка (коэффициент) капитализации — это ставка, которая, будучи отнесенной к текущим чистым доходам, приносимым объектом, дает его оценочную стоимость. Общая ставка капитализации учитывает как доход на инвестиции, так и компенсацию изменения стоимости имущества за рассматриваемый период. Общая ставка капитализации определяется на основе фактических данных о соотношении чистой прибыли от имущества и его цены или способом кумулятивного построения.

Метод дисконтирования денежных потоков – оценка имущества при произвольно изменяющихся и неравномерно поступающих денежных потоках в зависимости от степени риска, связанного с использованием имущества, в течение прогнозного периода времени.

Дисконтирование денежного потока – математическое преобразование будущих денежных потоков (доходов), ожидаемых от объекта оценки, в его настоящую (текущую) стоимость на дату оценки с использованием соответствующей ставки дисконтирования.

Ставка дисконтирования – процентная ставка отдачи (доходности), используемая при дисконтировании с учетом рисков, с которыми связано получение денежных потоков (доходов).

Реверсия - возврат капитала в конце прогнозного периода. Определяется как цена продажи в конце прогнозируемого периода владения или рыночная стоимость на момент окончания периода прогнозирования.

Основная терминология, используемая в сравнительном подходе

Элементами сравнения (ценообразующими факторами) - называют такие характеристики объектов и сделок, которые вызывают изменения цен.

Срок экспозиции объектов оценки рассчитывается с даты представления на открытый рынок (публичная оферта) объектов оценки до даты совершения сделки с ним.

Единица сравнения - общий для всех объектов удельный или абсолютный показатель цены объекта, физическая или экономическая единица измерения стоимости или арендной ставки, сопоставляемая и подвергаемая корректировке.

Корректировка – представляет собой операцию, учитывающую разницу в стоимости между оцениваемым и сравнимым объектами, вызванную влиянием конкретного элемента сравнения. Все корректировки выполняются по принципу «от объекта сравнения к объекту оценки».

Аналог объекта оценки – объект, сходный объекту оценки по основным экономическим, материальным, техническим и другим характеристикам, определяющим его стоимость.

Скорректированная цена имущества – цена продажи объекта сравнения после ее корректировки на различия с объектом оценки.

Рыночная (справедливая) стоимость – это цена, которая может быть получена при продаже актива или уплачена при передаче обязательства при проведении операции на добровольной основе на основном (или наиболее выгодном) рынке на дату оценки в текущих рыночных условиях (то есть выходная цена) независимо от того, является ли такая цена непосредственно наблюдаемой или рассчитывается с использованием другого метода оценки.

Цена, действующая на основном (или наиболее выгодном) рынке, использованная для оценки рыночной (справедливой) стоимости актива или обязательства, не должна корректироваться с учетом затрат по сделке. Затраты по сделке должны отражаться в учете в соответствии с другими МСФО. Затраты по сделке не являются характеристикой актива или обязательства; они скорее являются специфическими для сделки и будут отличаться в зависимости от того, как предприятие вступает в сделку в отношении актива или обязательства

Затраты по сделке не включают транспортные расходы. Если местонахождение является характеристикой актива (как, например, может быть в случае с товаром), цена на основном (или наиболее выгодном)

рынке должна корректироваться с учетом расходов, при наличии таковых, которые были бы понесены на транспортировку актива от его текущего местонахождения до данного рынка.

8. ПЕРЕЧЕНЬ ИСПОЛЬЗОВАННЫХ ПРИ ПРОВЕДЕНИИ ОЦЕНКИ ОБЪЕКТА ОЦЕНКИ ДАННЫХ С УКАЗАНИЕМ ИСТОЧНИКОВ ИХ ПОЛУЧЕНИЯ

1. ФЗ «Об оценочной деятельности» 135-ФЗ от 29.07.98 г. (с учетом изменений, существующих на дату оценки).
2. Федеральные стандарты оценки, утвержденные приказом Минэкономразвития России от 14.04.2022 г. № 200:
   - Федеральный стандарт оценки «Структура федеральных стандартов оценки и основные понятия, используемые в федеральных стандартах оценки» (ФСО I);
   - Федеральный стандарт оценки «Виды стоимости (ФСО II)»;
   - Федеральный стандарт оценки «Процесс оценки (ФСО III)»;
   - Федеральный стандарт оценки «Задание на оценку (ФСО IV)»;
   - Федеральный стандарт оценки «Подходы и методы оценки (ФСО V)»;
   - Федеральный стандарт оценки «Отчет об оценке (ФСО VI)».
3. Федеральный стандарт оценки «Оценка недвижимости» (ФСО №7), утвержденный Приказом Министерства экономического развития и торговли Российской Федерации от 25 сентября 2014 г. № 611.
4. Международный стандарт финансовой отчетности (IFRS) 13 «Оценка справедливой стоимости».
5. Словарь терминов по профессиональной оценке. – М.: Финансовая академия, 1999.
6. Гражданский кодекс Российской Федерации.
7. «Методы капитализации доходов», С.В. Грибовский, Санкт-Петербург, 1997г.
8. «Экономика и менеджмент» СпБ, Издательство «МКС», 2003 год.
9. В.Рутгайзер «Оценка рыночной стоимости недвижимости», Москва 1998, издательство «Дело»
10. "Оценка недвижимости" (учебн.пособ.) Генри С.Харрисон, Москва, 1994г.
11. «Оценка недвижимости», Е.И. Тарасевич, Санкт-Петербург, Издательство СПбГТУ 1997г.
12. Грибовский С.В. «Оценка стоимости недвижимости», М.: Маросейка, 2009г.
13. Учебное пособие. «Экономика недвижимости». Российская экономическая академия им. Г.В.Плеханова, Москва, 1999 год.
14. Найденов Л.И. «Оценка рыночной стоимости объектов недвижимости»- Казань, 2009г., стр.100
15. Грязнова А.Г. «Оценка недвижимости» учебное пособие М., «Финансы и Статистика» в 2005г.
16. Федотова М.А., Рослов В.Ю., Щербакова О.Н., Мышанов А.И. «Оценка для целей залога» учебное пособие, М., «Финансы и Статистика», 2008г.
17. Е.И. Тарасевич. Методы оценки недвижимости. С.-П6Д995 год.
18. «Справочник оценщика недвижимости-2022. Часть 1. Земельные участки. Территориальные характеристики и корректирующие коэффициенты на локальное местоположение» под ред. Лейфера Л.А, Нижний Новгород, 2022 г.
19. «Справочник оценщика недвижимости-2022. Часть 2. Земельные участки. Физические характеристики объекта. Характеристики, отражающие функциональное назначение объекта. Передаваемые имущественные права. Скидки на торг. Коэффициенты капитализации» под ред. Лейфера Л.А, Нижний Новгород, 2022 г.
20. Статриелт - Statrielt– информационный портал недвижимости (база объектов, статистика, анализ рынка).
21. Информационные сайты www.avito.ru, www.cian.ru, https://www.domofond.ru и другие.

9. ОПИСАНИЕ ОБЪЕКТОВ ОЦЕНКИ

Данный раздел в зависимости от объекта оценки должен содержать, в том числе сведения об имущественных правах, обременениях, связанных с объектом оценки, физических свойствах объекта оценки, износе, устаревании. Количественные и качественные характеристики элементов, входящих в состав объекта оценки, которые имеют специфику, влияющую на результаты оценки объекта оценки, информация о текущем использовании объекта оценки, другие факторы и характеристики, относящиеся к объекту оценки, существенно влияющие на его стоимость.

Все количественные и качественные характеристики объекта оценки получены из данных, представленных Заказчиком.

9.1. Перечень документов, используемых оценщиком и устанавливающих количественные и качественные характеристики объектов оценки

- Выписка из ЕГРН

9.2. Сведения об объекте оценки

Таблица 9.1 Общие сведения об объекте оценки

	Объект оценки №1	**Объект оценки №2**
Объект оценки	Земельный участок с кад.№16:24:160304:525, общей площадью 316 551,0 кв.м. категория земель: земли населенных пунктов, разрешенное использование: для жилищного строительства, по адресу: Республика Татарстан, Лаишевский муниципальный район, Столбищенское сельское поселение, с.Столбище	Земельный участок с кад.№16:24:160304:526, общей площадью 66 888,0 кв.м. категория земель: земли населенных пунктов, разрешенное использование: для жилищного строительства, по адресу: Республика Татарстан, Лаишевский муниципальный район, Столбищенское сельское поселение, с.Столбище
кад.№	16:24:160304:525	16:24:160304:526
площадь, кв.м.	316 551,0	66 888,0
адрес	Республика Татарстан, Лаишевский муниципальный район, Столбищенское сельское поселение, с.Столбище	Республика Татарстан, Лаишевский муниципальный район, Столбищенское сельское поселение, с.Столбище
категория	Земли населенных пунктов	Земли населенных пунктов
разрешенное использование	Для индивидуальной жилой застройки	Для индивидуальной жилой застройки
Кадастровая стоимость, руб.	40 755 941,25	8 611 830,00
УПКСЗУ, руб.	128,75	128,75
Балансовая стоимость, руб.	Сведения не предоставлены	Сведения не предоставлены
Имущественные права на объект оценки	Общая долевая собственность	Общая долевая собственность
Субъект права	Владельцы инвестиционных паев Закрытого паевого инвестиционного рентного фонда "Ак Барс-Горизонт" данные о которых устанавливаются на основании данных лицевых счетов владельцев инвестиционных паев в реестре владельцев инвестиционных паев и счетов депо владельцев паев	Владельцы инвестиционных паев Закрытого паевого инвестиционного рентного фонда "Ак Барс-Горизонт" данные о которых устанавливаются на основании данных лицевых счетов владельцев инвестиционных паев в реестре владельцев инвестиционных паев и счетов депо владельцев паев
Правоустанавливающий документ	Выписка из ЕГРН от 11.06.2021г.	Выписка из ЕГРН от 11.06.2021г.

	Объект оценки №3	**Объект оценки №4**
Объект оценки	Земельный участок с кад.№16:24:160304:527, общей площадью 49 219,0 кв.м. категория земель: земли населенных пунктов, разрешенное использование: для жилищного строительства, по адресу: Республика Татарстан, Лаишевский муниципальный район, Столбищенское сельское поселение, с.Столбище	Земельный участок с кад.№16:24:160304:528, общей площадью 152 864,0 кв.м. категория земель: земли населенных пунктов, разрешенное использование: для жилищного строительства, по адресу: Республика Татарстан, Лаишевский муниципальный район, Столбищенское сельское поселение, с.Столбище
кад.№	16:24:160304:527	16:24:160304:528
площадь, кв.м.	49 219,0	152 864,0
адрес	Республика Татарстан, Лаишевский муниципальный район, Столбищенское сельское поселение, с.Столбище	Республика Татарстан, Лаишевский муниципальный район, Столбищенское сельское поселение, с.Столбище
категория	Земли населенных пунктов	Земли населенных пунктов
разрешенное использование	Для индивидуальной жилой застройки	Для индивидуальной жилой застройки
Кадастровая стоимость, руб.	6 336 946,25	19 681 240,00
УПКСЗУ, руб.	128,75	128,75
Балансовая стоимость, руб.	Сведения не предоставлены	Сведения не предоставлены
Имущественные права на объект оценки	Общая долевая собственность	Общая долевая собственность

Субъект права	Владельцы инвестиционных паев Закрытого паевого инвестиционного рентного фонда "Ак Барс-Горизонт" данные о которых устанавливаются на основании данных лицевых счетов владельцев инвестиционных паев в реестре владельцев инвестиционных паев и счетов депо владельцев паев	Владельцы инвестиционных паев Закрытого паевого инвестиционного рентного фонда "Ак Барс-Горизонт" данные о которых устанавливаются на основании данных лицевых счетов владельцев инвестиционных паев в реестре владельцев инвестиционных паев и счетов депо владельцев паев
Правоустанавливающий документ	Выписка из ЕГРН от 11.06.2021г.	Выписка из ЕГРН от 11.06.2021г.

Технические параметры объекта оценки установлены на основании правоустанавливающих документов и сведений, предоставленных Заказчиком. Копии указанных документов приведены в Приложении к настоящему отчету.

Сведения об износе объектов оценки. Земельному участку не свойственен физический износ, т.к. земля является не изнашиваемым активом.

Сведения об устареваниях. Иные устаревания оцениваемых земельных участков не выявлены.

Другие факторы и характеристики, относящиеся к объектам оценки, существенно влияющие на их стоимость, Исполнителем не выявлены.

Текущее использование объектов оценки: оценщик исходил из предположения, что оцениваемые земельные участки используются по назначению.

Количественные и качественные характеристики объектов оценки, которые имеют специфику, влияющую на результаты оценки объектов оценки: не установлены.

Другие факторы и характеристики, относящиеся к объектам оценки, существенно влияющие на их стоимость: исполнителем не выявлены.

Обременения/ограничения:

Согласно данным выписок из ЕГРН, земельные участки имеют обременение прав в виде доверительного управления и сервитутов.

Оценщик определял рыночную (справедливую) стоимость объектов оценки **исходя из предположения, что объекты оценки свободны от любых обременений и ограничений**.

9.3. Характеристики местоположения объектов оценки

Объекты оценки, располагаются по Российская Федерация, Республика Татарстан, Лаишевский муниципальный район, Столбищенское сельское поселение

Краткий обзор региона.

Республика Татарстан — субъект Российской Федерации, республика в её составе. Входит в Приволжский федеральный округ, является частью Поволжского экономического района.

Образована на основании Декрета ВЦИК и СНК от 27 мая 1920 года как Автономная Татарская Социалистическая Советская Республика, с 5 декабря 1936 года — Татарская Автономная Советская Социалистическая Республика.

30 августа 1990 в связи с принятием Декларации о государственном суверенитете была преобразована в Татарскую Советскую Социалистическую Республику, с 7 февраля 1992 Республика Татарстан.

Согласно пункту 2 статьи 1 Конституции Республики Татарстан 1992 года, наименования «Республика Татарстан» и «Татарстан» равнозначны.

Столица — город Казань.

Граничит с Кировской, Ульяновской, Самарской и Оренбургской областями, Республикой Башкортостан, Республикой Марий Эл, Удмуртской Республикой и Чувашской Республикой.

Государственные языки: татарский, русский.

Татарстан расположен в центре Европейской части России на Восточно-Европейской равнине, в месте слияния двух рек — Волги и Камы. Казань находится к востоку от Москвы на расстоянии 800 км (по автомобильным дорогам) / 720 км (по прямой).

Общая площадь Татарстана — 67 836 км². Протяжённость территории республики — 290 км с севера на юг и 460 км с запада на восток.

Высшая точка Татарстана — возвышенность Чатыр-Тау.

Территория республики представляет собой равнину в лесной и лесостепной зоне с небольшими возвышенностями на правобережье Волги и юго-востоке республики. 90 % территории лежит на высоте не более 200 метров над уровнем моря.

Более 18 % территории республики покрыто лесами, лиственные породы (дуб, липа, берёза, осина), хвойные породы представлены сосной, елью и пихтой. Местная фауна представлена 430 видами позвоночных и беспозвоночных.

Почвы

Почвы отличаются большим разнообразием — от серых лесных и подзолистых на севере и западе до различных видов чернозёмов на юге республики (32 % площади). На территории региона встречаются особенно плодородные мощные чернозёмы, а преобладают серые лесные и выщелоченные чернозёмные почвы.

На территории Татарстана выделяют три почвенных района:

Северный (Предкамье) — наиболее распространены светло-серые лесные (29 %) и дерново-подзолистые (21 %), находящиеся главным образом на водораздельных плато и верхних частях склонов. 18,3 % процента занимают серые и тёмно-серые лесные почвы. На возвышенностях и холмах встречаются дерновые почвы. 22,5 % занимают смытые почвы, пойменные — 6-7 %, болотные — около 2 %. В ряде районов (Балтасинский, Кукморский, Мамадышский) сильна эрозия, коей подвержено до 40 % территории.

Западный (Предволжье) — в северной части преобладают лесостепные почвы (51,7 %), серые и тёмно-серые (32,7 %). Значительную площадь занимают оподзоленные и выщелоченные чернозёмы. Высокие участки района заняты светло-серыми и дерново-подзолистыми почвами (12 %). Пойменные почвы занимают 6,5 %, болотные — 1,2 %. На юго-западе района распространены чернозёмы (преобладают выщелоченные).

Юго-восточный (Закамье) — к западу от Шешмы преобладают выщелоченные и обыкновенные чернозёмы, правобережье Малого Черемшана занято тёмно-серыми почвами. К востоку от Шешмы преобладают серые лесные и чернозёмные почвы, в северной части района — выщелоченные чернозёмы. Возвышения заняты лесостепными почвами, низменности — чернозёмами.

Нефть

Основным ресурсом недр республики является нефть. Республика располагает 800 млн тонн извлекаемой нефти; размер прогнозируемых запасов составляет свыше 1 млрд тонн[24].

В Татарстане разведано 127 месторождений, включающих более 3000 залежей нефти. Здесь расположено второе по величине месторождение в России и одно из крупнейших в мире — Ромашкинское, располагающееся в Лениногорском районе Татарстана. Среди крупных месторождений выделяются Новоелховское и Саусбашское, а также среднее Бавлинское месторождение. Вместе с нефтью добывается попутный газ — около 40 м³ на 1 тонну нефти. Известны несколько незначительных месторождений природного газа и газового конденсата.

Уголь

На территории Татарстана выявлено 112 залежей угля. Вместе с тем в промышленных масштабах могут использоваться только залежи угля, привязанные к Южно-Татарскому, Мелекесскому и Северо-Татарскому районам Камского угольного бассейна. Глубина залегания угля — от 900 до 1400 м

Водные ресурсы

Крупнейшие реки — Волга (177 км по территории республики) и Кама (380 км), а также два притока Камы — Вятка (60 км) и Белая (50 км), обеспечивают общий сток 234 млрд м³/год (97,5 % общего стока всех рек). Кроме них, по территории республики протекают ещё около 500 малых рек длиной не менее 10 км и многочисленные ручьи. Большие запасы водных ресурсов сосредоточены в двух крупнейших водохранилищах — Куйбышевском и Нижнекамском. В республике насчитывается также более 8 тыс. небольших озёр и прудов.

Гидроэнергопотенциал рек реализуется на р. Каме недозагруженной Нижнекамской ГЭС вырабатывающей около 1,8 млрд кВт·ч/год (по проекту — 2,7 млрд кВт·ч/год). В недрах республики содержатся значительные запасы подземных вод — от сильно минерализованных до слабосолоноватых и пресных.

Самые крупные водные объекты Татарстана — 4 водохранилища, обеспечивающие республику водными ресурсами на различные цели.

Куйбышевское — создано в 1955 году, самое крупное не только в Татарстане, но и в Европе, обеспечивает сезонное регулирование стока Средней Волги.

Нижнекамское — создано в 1978 году и обеспечивает суточное и недельное перераспределение к гидроузлу.

Заинское — создано в 1963 году, служит для технического обеспечения ГРЭС.

Карабашское — создано в 1957 году, служит для водообеспечения нефтепромыслов и промышленных предприятий.

На территории республики имеется 731 техническое сооружение, 550 прудов, 115 очистных сооружений, 11 защитных дамб.

Подземные воды

По состоянию на 2005 год в Татарстане разведано 29 подземных месторождений пресных вод с запасами примерно 1 млн кубометров/сутки, для промышленного освоения подготовлено примерно треть запасов.

Достаточно велики и запасы минеральных подземных вод. По состоянию на 2004 год общие запасы минеральных подземных вод составляют 3,293 тысяч кубометров в сутки.

Экология

В целом экологическое состояние удовлетворительное. Лесистость Татарстана составляет 16,2 % (Российской Федерации в целом — 45,4 %). Тенденция ухудшения состояния окружающей среды наметилась после 2000 года. К 2009 году особенно ухудшилось состояние атмосферного воздуха

Население

Численность населения республики, по данным Росстата, составляет 3 886 395 чел. (2022). Плотность населения — 57,28 чел./км2 (2022). Городское население — 77,25% (2020). Численность экономически активного населения в Республике Татарстан на 1 января 2008 года составила 1790,1 тыс. человек, или 47,0 % от общей численности населения республики.

В Республике Татарстан проживают представители 115 национальностей, главным образом татары и русские. Численность татар составляет чуть более половины населения республики (53,2 % на 2010 год). На втором месте по численности в населении республики располагаются русские (39,7 % на 2010 год).

Татарстан – один из наиболее развитых в экономическом отношении регионов России. Республика расположена в центре крупного индустриального района Российской Федерации, на пересечении важнейших магистралей, соединяющих восток и запад, север и юг страны.

Республика Татарстан обладает значительным экономическим потенциалом и развитым человеческим капиталом. Конкурентными преимуществами Татарстана являются выгодное географическое положение, богатые природные ресурсы, высококвалифицированные трудовые ресурсы, мощный промышленный и научный комплекс, развитая транспортная инфраструктура.

В структуре валового регионального продукта Татарстана доля промышленности составляет 48,1%, сельского хозяйства – 5,6%, строительства – 8,1%, транспортировки и хранения – 4,8%.

Промышленный профиль Республики Татарстан определяют нефтегазохимический комплекс, крупные машиностроительные предприятия, производящие конкурентоспособную продукцию, а также развитое электро- и радиоприборостроение.

Татарстан – это регион высокоинтенсивного сельскохозяйственного производства. Занимая 2,2% сельхозугодий России, республика производит 4,2% ее валовой сельхозпродукции.

В Татарстане сформирована эффективная инвестиционная инфраструктура.

Активно развивается особая экономическая зона промышленно-производственного типа «Алабуга», где разместилось 57 резидентов, из них 33 предприятия ведут промышленно-производственную деятельность по выпуску конкурентоспособной продукции.

В стадии интенсивного развития находятся уникальный проект нового города и особая экономическая зона технико-внедренческого типа «Иннополис». Резидентами ОЭЗ «Иннополис» являются 84 компании, осуществляют свою деятельность 13 компаний-партнеров.

В республике функционирует пять территорий опережающего социально-экономического развития (ТОСЭР) в Набережных Челнах, Нижнекамске, Чистополе, Зеленодольске и Менделеевске, на которых зарегистрированы 62 резидента и еще 3 резидента находятся на стадии регистрации (по состоянию на 13.11.2019).

Доля малого и среднего бизнеса в валовом региональном продукте Республики Татарстан составляет 25,6%.

В Татарстане активно развивается инфраструктуры малого и среднего предпринимательства. В республике функционируют 93 объекта инфраструктуры (76 промышленных площадок и 17 промышленных парков), на которых осуществляют деятельность более 1,4 тысяч резидентов.

Успешно функционируют технополис «Химград», индустриальная площадка КИП «Мастер», ЗАО «Инновационно-производственный технопарк «Идея», IT-парк.

Лаишевский муниципальный район[1] - пятое по величине территории административное образование в составе Республики Татарстан. Площадь района составляет 2074 кв. км. Он занимает юго - западную часть территории Предкамья, расположен при слиянии двух крупных рек Республики Татарстан (на левобережье реки Волги и правобережье р. Камы). Согласно постановлению ВЦИК 14.02.1927 в виде опыта в Татарской республике были образованы 10 районов, среди них - Лаишевский район. Его центр - город Лаишево, районный центр расположен на правом берегу р. Камы, вблизи впадения ее в р. Волгу, в 62 км к юго-востоку от г. Казани. В прошлом город Лаишево - один из городов Волжской Булгарии. Как русское поселение существует с 1557 года. Численность населения составляет – 43835 человека, из них 56% - русских, 41% - татар, 3% представители других национальностей. В районе проживают разные национальности. В состав района входят 23 сельских и одно городское поселения.

1 https://laishevo.tatarstan.ru/istoriya-3649737.htm

Лаишевский район[2] был образован 14 февраля 1927 года. В 1963-м его присоединили к Пестречинскому району, а через два года воссоздали как административную единицу с центром в городе Лаишево.

Район часто неофициально именуется «Державинским краем» — по имени самого известного уроженца, российского поэта Гавриила Державина.

Лаишевский район расположен на берегу Куйбышевского водохранилища в 62 км к юго-востоку от Казани. Его территория занимает 2094,43 км². Граничит с Казанью, Пестречинским, Рыбно-Слободским районами, по акватории Куйбышевского водохранилища — с Верхнеуслонским, Камско-Устьинским, Алексеевским, Спасским районами. Крупные реки — Волга, Кама и Мёша. Множество мелких озёр; площадь крупного Ковалевского озера — 1,245 км².

Малые Кабаны[3] — село в Лаишевском районе Республики Татарстан Российской Федерации. Является административным центром Большекабанского сельского поселения.

Село находится близ автомобильной дороги Казань — Оренбург, в 40 километрах к северо-западу от города Лаишево.

Село основано в период Казанского ханства.

В ходе Казанской войны 1552-56 годов запустело, земли отошли к Казанскому Спасо-Преображенскому монастырю.

Русское село образовано в конце XVII века выходцами из села Большие Кабаны. В дореволюционных источниках упоминается также как Кычей Кабан.

В XVIII — первой половине XIX веков жители относились к категории государственных крестьян. Занимались земледелием, разведением скота.

В начале XX века в Малых Кабанах функционировали церковно-приходская школа, 6 ветряных мельниц, кузница, 2 мелочные лавки. В этот период земельный надел сельской общины составлял 1624,5 десятин. До 1920 года село входило в Столбищенскую волость Казанского уезда Казанской губернии. С 1920 года в составе Арского кантона ТАССР. С 14 февраля 1927 года в Воскресенском, с 1 августа 1927 года в Казанском сельском, с 4 августа 1938 года в Столбищенском, с 26 марта 1959 года в Лаишевском, с 1 февраля 1963 года в Пестречинском, с 12 января 1965 года в Лаишевском районах.

Расстояние д. г. Казань 21 км.

Местоположение характеризуется хорошей привлекательностью для застройки индивидуальными жилыми домами.

2 https://ru.wikipedia.org/wiki/%D0%9B%D0%B0%D0%B8%D1%88%D0%B5%D0%B2%D1%81%D0%BA%D0%B8%D0%B9_%D1%80%D0%B0%D0%B9%D0%BE%D0%BD

3 https://ru.wikipedia.org/wiki/%D0%9C%D0%B0%D0%BB%D1%8B%D0%B5_%D0%9A%D0%B0%D0%B1%D0%B0%D0%BD%D1%8B

Карта местоположения объекта оценки

Сведения оцениваемых земельных участков кад. № 16:24:160304:525, кад.№ 16:24:160304:526 на сайте Росреестр (https://lk.rosreestr.ru/)

lk.rosreestr.ru/eservices/real-estate-objects-online

Сведения об объекте

Земельный участок
Дата обновления информации: 25.10.2022

действия ···

Общая информация

Вид объекта недвижимости	Земельный участок
Статус объекта	Актуально
Кадастровый номер	16:24:160304:525
Дата присвоения кадастрового номера	11.06.2021
Форма собственности	Частная

Характеристики объекта

Адрес (местоположение)	Республика Татарстан, Лаишевский муниципальный район, Столбищенское сельское поселение, с Столбище
Площадь, кв.м	316551
Категория земель	Земли населенных пунктов
Вид разрешенного использования	Для индивидуальной жилой застройки

Сведения о кадастровой стоимости

Кадастровая стоимость (руб)	40755941.25
Дата определения	11.06.2021
Дата внесения	11.06.2021

Сведения о правах и ограничениях (обременениях)

Вид, номер и дата государственной регистрации права	Общая долевая собственность № 16:24:160304:525-16/110/2021-1 от 11.06.2021
Ограничение прав и обременение объекта недвижимости	Доверительное управление № 16:24:160304:525-16/110/2021-2 от 04.08.2009 Ограничения прав на земельный участок, предусмотренные статьей 56 Земельного кодекса Российской Федерации от 11.06.2021 Ограничения прав на земельный участок, предусмотренные статьей 56 Земельного кодекса Российской Федерации

lk.rosreestr.ru/eservices/real-estate-objects-online

Земельный участок
Дата обновления информации: 06.09.2022

действия ···

Общая информация

Вид объекта недвижимости	Земельный участок
Статус объекта	Актуально
Кадастровый номер	16:24:160304:526
Дата присвоения кадастрового номера	11.06.2021
Форма собственности	Частная

Характеристики объекта

Адрес (местоположение)	Республика Татарстан, Лаишевский муниципальный район, Столбищенское сельское поселение, с Столбище
Площадь, кв.м	66888
Категория земель	Земли населенных пунктов
Вид разрешенного использования	Для индивидуальной жилой застройки

Сведения о кадастровой стоимости

Кадастровая стоимость (руб)	8611830.00
Дата определения	11.06.2021
Дата внесения	11.06.2021

Сведения о правах и ограничениях (обременениях)

Вид, номер и дата государственной регистрации права	Общая долевая собственность № 16:24:160304:526-16/110/2021-1 от 11.06.2021
Ограничение прав и обременение объекта недвижимости	Доверительное управление № 16:24:160304:526-16/110/2021-2 от 04.08.2009 Ограничения прав на земельный участок, предусмотренные статьей 56 Земельного кодекса Российской Федерации от 11.06.2021 Ограничения прав на земельный участок, предусмотренные статьей 56 Земельного кодекса Российской Федерации от 11.06.2021 Ограничения прав на земельный участок, предусмотренные статьей 56 Земельного

Сведения оцениваемых земельных участков кад. № 16:24:160304:527, кад. № 16:24:160304:528 на сайте Росреестр (https://lk.rosreestr.ru/)

lk.rosreestr.ru/eservices/real-estate-objects-online

Сведения об объекте

Земельный участок
Дата обновления информации: 14.11.2021

действия ···

Общая информация

Вид объекта недвижимости	Земельный участок
Статус объекта	Актуально
Кадастровый номер	16:24:160304:527
Дата присвоения кадастрового номера	11.06.2021
Форма собственности	Частная

Характеристики объекта

Адрес (местоположение)	Республика Татарстан, Лаишевский муниципальный район, Столбищенское сельское поселение, с Столбище
Площадь, кв.м	49219
Категория земель	Земли населенных пунктов
Вид разрешенного использования	Для индивидуальной жилой застройки

Сведения о кадастровой стоимости

Кадастровая стоимость (руб)	6336946.25
Дата определения	11.06.2021
Дата внесения	11.06.2021

Сведения о правах и ограничениях (обременениях)

Вид, номер и дата государственной регистрации права	Общая долевая собственность № 16:24:160304:527-16/110/2021-1 от 11.06.2021
Ограничение прав и обременение объекта недвижимости	Доверительное управление № 16:24:160304:527-16/110/2021-2 от 04.08.2009 Ограничения прав на земельный участок, предусмотренные статьей 56 Земельного кодекса Российской Федерации от 13.09.2021

lk.rosreestr.ru/eservices/real-estate-objects-online

Земельный участок
Дата обновления информации: 06.09.2022

действия ···

Общая информация

Вид объекта недвижимости	Земельный участок
Статус объекта	Актуально
Кадастровый номер	16:24:160304:528
Дата присвоения кадастрового номера	11.06.2021
Форма собственности	Частная

Характеристики объекта

Адрес (местоположение)	Республика Татарстан, Лаишевский муниципальный район, Столбищенское сельское поселение, с Столбище
Площадь, кв.м	152864
Категория земель	Земли населенных пунктов
Вид разрешенного использования	Для индивидуальной жилой застройки

Сведения о кадастровой стоимости

Кадастровая стоимость (руб)	19681240.00
Дата определения	11.06.2021
Дата внесения	11.06.2021

Сведения о правах и ограничениях (обременениях)

Вид, номер и дата государственной регистрации права	Общая долевая собственность № 16:24:160304:528-16/110/2021-1 от 11.06.2021
Ограничение прав и обременение объекта недвижимости	Доверительное управление № 16:24:160304:528-16/110/2021-2 от 04.08.2009 Ограничения прав на земельный участок, предусмотренные статьей 56 Земельного кодекса Российской Федерации от 11.06.2021 Ограничения прав на земельный участок, предусмотренные статьей 56 Земельного кодекса Российской Федерации от 11.06.2021 Ограничения прав на земельный участок, предусмотренные статьей 56 Земельного

Оценщик определял рыночную (справедливую) стоимость объектов оценки исходя из предположения, что объекты оценки свободны от любых обременений и ограничений.

Иными сведениями, влияющими на стоимость объектов оценки, Оценщик не располагает.

10. АНАЛИЗ РЫНКА ОБЪЕКТА ОЦЕНКИ И ОБОСНОВАНИЕ ЗНАЧЕНИЙ И ДИАПАЗОНОВ ЗНАЧЕНИЙ ЦЕНООБРАЗУЮЩИХ ФАКТОРОВ

В соответствии со ст.10. Федерального стандарта оценки «Оценка недвижимости» (ФСО №7), «для определения стоимости недвижимости оценщик исследует рынок в тех его сегментах, к которым относятся фактическое использование оцениваемого объекта и другие виды использования, необходимые для определения его стоимости».

Ст.11. ФСО№7 регламентирует проведение анализа рынка недвижимости в следующей последовательности:

а) анализ влияния общей политической и социально-экономической обстановки в стране и регионе расположения объекта оценки на рынок оцениваемого объекта, в том числе тенденций, наметившихся на рынке, в период, предшествующий дате оценки;

б) определение сегмента рынка, к которому принадлежит оцениваемый объект. Если рынок недвижимости неразвит и данных, позволяющих составить представление о ценах сделок и (или) предложений с сопоставимыми объектами недвижимости, недостаточно, допускается расширить территорию исследования за счет территорий, схожих по экономическим характеристикам с местоположением оцениваемого объекта;

в) анализ фактических данных о ценах сделок и (или) предложений с объектами недвижимости из сегментов рынка, к которым может быть отнесен оцениваемый объект при фактическом, а также при альтернативных вариантах его использования, с указанием интервала значений цен;

г) анализ основных факторов, влияющих на спрос, предложение и цены сопоставимых объектов недвижимости, например, ставки доходности, периоды окупаемости инвестиций на рынке недвижимости, с приведением интервалов значений этих факторов;

д) основные выводы относительно рынка недвижимости в сегментах, необходимых для оценки объекта, например, динамика рынка, спрос, предложение, объем продаж, емкость рынка, мотивации покупателей и продавцов, ликвидность, колебания цен на рынке оцениваемого объекта и другие выводы.

Объем исследований определяется оценщиком исходя из принципа достаточности.

10.1. Анализ влияния общей политической и социально-экономической обстановки в стране и регионе расположения объекта оценки на рынок оцениваемого объекта, в том числе тенденций, наметившихся на рынке, в период, предшествующий дате оценки

Рынок недвижимости, как совокупность общественно-экономических отношений по владению и перераспределению прав на объекты недвижимости, опирается на все сферы общественных отношений: политические, экономические, социальные и другие. Состояние мировой экономики, международные отношения и внешнеполитические события, общественно-экономический строй, законодательная, налоговая и финансово-кредитная системы страны, состояние макроэкономики, уровень и перспективы развития региона местонахождения объекта, прямо и косвенно влияющие на предпринимательскую и инвестиционную активность, на доходы и накопления населения и бизнеса, на поведение участников рынка, оказывают прямое воздействие на состояние и динамику рынка недвижимости страны в целом и каждого региона.

Основные внешнеполитические события и положение России в мире

Хищнический характер капиталистического производства и финансового капитала стран Запада привел к истощению природных ресурсов этих территорий, к колонизации и разграблению Африки, Латинской Америки, Азии и Австралии. Экспансия капиталов транснациональных корпораций и военное превосходство стран Запада, их борьба за колонии и за ресурсы в двадцатом столетии привели мир к двум жесточайшим истребительным войнам. Сегодня в условиях провала неоколониальной политики и осознания народами мира агрессивной эксплуататорской сути Запада вновь нарастает сопротивление остального мира грабительской политике объединенного Запада, возглавляемого США. Однако Запад уже не является настолько всесильным, чтобы пойти на открытую мировую войну и тогда разжигаются межэтнические и межрелигиозные региональные конфликты, спецслужбы ликвидируют или подкупают лидеров. Угрозы компромат и шантаж — те способы, которыми Запад поддерживает своё господство над остальными странами и народами.

Мир вступил в фазу глобальных изменений: с одной стороны Запад не может продолжать развиваться без дальнейшего разграбления остального мира, с другой — остальной мир способен противостоять Западу и может самостоятельно развиваться. В этих условиях неизбежны региональные конфликты, изменения международных связей, изменение международного права, изменение мировых ресурсных, торговых и финансовых потоков, формирование новых глобальных центров влияния.

Россия занимает центральное место на крупнейшем материке Земли и обладает самой большой

территорией с транспортными выходами в любую страну мира и самыми крупными запасами ключевых природных и энергетических ресурсов. Наша страна лидирует среди всех стран мира по площади лесов, чернозёмов и запасам пресной воды, по количеству запасов природного газа и древесины, занимает второе место в мире по запасам угля, третье - по месторождениям золота, первое – по добыче палладия, третье - по добыче никеля, первое - по производству неона, второе - по редкоземельным минералам и другим ресурсам, являющимся основой развития самых передовых современных технологий. Российская Федерация унаследовала от СССР вторую по мощности в мире после США энергетическую систему (электростанции, месторождения нефтегазового сектора, геологоразведка и наука, магистральные, распределительные сети и трубопроводы), имеет тяжёлую и машиностроительную индустрию, передовую оборонную промышленность, сильнейший научно-исследовательский потенциал, одну из самых лучших высшую школу, всеобщее универсальное среднее и профессиональное образование, системное здравоохранение и социальное обеспечение граждан. Россия является одним из пяти постоянных членов Совета безопасности ООН и, имея мощнейший военный потенциал, играет ведущую геополитическую роль в мире.

Наша страна интегрирована в мировую экономику. Построены и работают трансграничные газо- и нефтепроводы: в Европу, Юго-Восточную Азию и на Дальний Восток. Высокий уровень экономического взаимодействия с Китаем, Южной Кореей, Японией, Индией, странами Ближнего Востока и Средней Азии, развиваются отношения со странами Африки и Латинской Америки. Россия – крупнейший в мире поставщик черных и цветных металлов, удобрений, зерна, подсолнечного масла, урана, вооружений и военной техники. Россия имеет наилучшие компетенции в атомной энергетике, в строительстве ледокольного флота. У России имеются огромные возможности развития и использования своих северных территорий и континентального шельфа Арктики. Огромный потенциал у Северного морского пути.

Это способствует развитию российской экономики, исполнению социальных обязательств и федеральных программ развития. Однако, эта же интеграция в мировую экономику и высокая зависимость госбюджета от доходов от экспорта, зависимость экономики от импортных комплектующих, создали в условиях конфликта с Западом и критически высокие риски для отечественной экономики. Учитывая, что российская экономика оказалась плотно зависящей от проблем мировой экономики (что показал кризис мировой долларовой системы 2008 года) с 2012 года в стране принимаются и действуют госпрограммы диверсификации экономики: развития сельского хозяйства, авиастроения, судостроения, электронной и радиоэлектронной промышленности, энергетики, фармацевтической и медицинской промышленности и ряд других комплексных программ развития.

Военное, политическое, экономическое наступление Запада по всему миру, с одной стороны, и ответные защитные меры России, а также Китая, Ирана, стран Ближнего Востока и Латинской Америки - с другой, на фоне структурного, сырьевого и энергетического кризисов мировой капиталистической системы, на фоне высокого уровня технологического и информационного развития мирового сообщества, на фоне неравномерного развития национальных государств ведут к изменениям сложившихся международных отношений. Мир вошел в период глобального противостояния и изменения, разделяясь на новые зоны влияния, и пока одна из сторон не потерпит ощутимое поражение, пока не установятся новые принципы и правила международных взаимоотношений, валютные и торговые нормы, пока не стабилизируются экономики этих центральных полюсов, мировая экономика в целом будет испытывать политические и экономические изменения. В большей степени конфликтам и потрясениям становятся подвержены страны, находящиеся между основными центрами влияния и военной силы, а также спорные территории.

В такой обстановке, учитывая гарантированную обороноспособность России, полную кадровую, энергетическую и ресурсную обеспеченность, учитывая прочность сложившейся структуры власти и высокую сплоченность российского общества, считаем, что наша страна находится в лучшем положении по сравнению с другими центрами влияния и останется политически и экономически стабильной и перспективной.

Основные экономические показатели России

(по данным Росстата https://rosstat.gov.ru/storage/mediabank/osn-02-2023.pdf)

зеленый – положительные показатели или динамика, красный - отрицательные показатели или динамика

(в рублях в сопоставимых ценах)

№		2021/2020	2022/2021	
		+/- % г/г	млрд. руб.	+/- % г/г
1.	Валовой внутренний продукт	**+5,6**	**151455,6**	**-2,1**
2.	Реальные располагаемые денежные доходы населения (за вычетом выплат по кредитам и страховых)	**+3,2**		**-1,0**

3.	Инвестиции в основной капитал (**15,1%** от ВВП)	**+7,8**	**22945,4**	**+5,9**

(в рублях в сопоставимых ценах)

		21/20	22/21	янв-февр 23
		+/- % г/г	+/- % г/г	+/- % г/г
4.	Промышленное производство	**+6,3**	**-0,6**	**-2,0**
5.	Продукция сельского хозяйства	**-0,4**	**+10,2**	**+2,7**
6.	Строительство (объём СМР)	**+6,0**	**+5,2**	**+10,9**
7.	Введено в эксплуатацию общей площади зданий, млн. кв.м.:			
	- жилых помещений	**+24,6**	**+11,0**	**-0,2**
	- нежилых помещений, т.ч.:	**+10,5**	**-1,8**	н.д.
	- промышленных		**+10,4**	н.д.
	- сельскохозяйственных		**-28,8**	н.д.
	- административных		**+16,6**	н.д.
	- торговых и других коммерческих		**-2,2**	н.д.
	- других (учебн, здравоохр и пр. бюдж)		**+8,4**	н.д.
8.	Пассажирооборот транспорта общего пользования, млрд. пасс-км	**+38,9**	**+1,1**	**+8,3**
9.	Грузооборот транспорта, млрд т-км, в том числе:	**+5,8**	**-2,6**	**-1,3**
	- железнодорожного транспорта (доля - около 48%):	**+4,3**	**-0,1**	**+3,5**
	- Трубопроводного (около 45%)	**+7,4**	**-5,2**	**-6,6**
	- Автомобильного (около 5%)	**+5,0**	**+1,8**	**+10,4**
10.	Оборот розничной торговли, млрд. руб.	**+7,3**	**-6,7**	**-7,2**
11.	Объем платных услуг населению, млрд. руб.	**+17,5**	**+3,6**	**+3,4**
12.	Оборот общественного питания, млрд. руб.	**+27,5**	**+4,7**	**+10,8**

(в рублях в текущих ценах)

13.	Среднемесячная начисленная заработная плата работников организаций, руб.:	21/20 г.	янв 22/21 г.	янв 23
	- номинальная	**+11,5**	**+10,8**	**+12,4**
	- реальная (учитывает инфляцию)	**+4,5**	**+1,9**	**+0,6**
14.	Ключевая ставка ЦБР с **19.09.22г.** составляет, %:		**+8,5**	**+7,5**
15.	Инфляция **февраль 23/22** года, %			
	- промышленная		**+24,1**	**-6,1**
	- потребительская		**+6,5**	**+11,4**

(в рублях в текущих ценах)

		21/20, %	22/21, %
16.	Сальдированный финансовый результат организаций (без субъектов малого предпринимательства, кредитных организаций, государственных (муниципальных) учреждений, некредитных финансовых организаций) в действующих ценах:	**+2,6р** (в основном за счет сырьевых отраслей 2,6-6,4 р)	**-12,6**
	- Сельскохозяйственных, рыболовецк и лесн. хоз (доля - около 2,6%)		**-18,1**
	- Строительных (доля - около 2,2%)		**в 2,3 раза**
	- Добыча полезных ископаемых (доля - около 22,2%)		**-19,4**
	- Торговля и ремонт автотранспортных средств (доля - около 20,1%)		**-21,1**
	- Транспортировка и хранение (доля - около 5,7%)		**+37,5**

	- Обрабатывающие производства, в т.ч.:		-6,2
	- пищевых продуктов		+59,4
	- одежды		+51,5
	- производство нефтепродуктов		+24,3
	- химические производства		+16,6
	- металлургическое производство		-42,8
	- обеспечение электроэнерг., газом и паром; кондиционирование		-9,0
17.	Кредиторская задолженность организаций на конец **декабря**	+18,8	17,2
	- просроченная кредиторская задолженность	5,9 % от кредиторск задолж	4,8 % от кредиторск
18.	Сумма средств организаций на счетах в банках на **01.02.23**	+19,5	+22,4
19.	Задолженность по кредитам физических лиц на **01.03.23**	+23,9	+9,3
	- в т.ч. задолженность по ипотечным жил. кредитам (доля – 51,5%)	+25,1	+16,9
	- просроченная задолженность по ипотечным кредитам от общей задолженности по ипотечным кредитам	0,6%	0,4%
20.	Доходы консолидированного бюджета России		+17,7
21.	Международные резервы (ЗВР), на **24.03.23г.: 594,6** млрд. долл. США	+8,3	-1,6
22.	Фонд национального благосостояния на **01.03.23г.: 11,1** трлн. руб. или **147,2** млрд. долл. США (**7,4 %** от ВВП)	-0,5	-10,6
23.	Государственный внешний долг, на 01.**03**.23г. **56,8** млрд. долл. США	+5,3	-3,1
	Статьи платежного баланса Российской Федерации (по данным БР) **январь — декабрь 2022**	**млрд. долл США**	**22/21, %**
24.	Счет текущих операций в т.ч.:	**227,4**	+85,9
25.	- экспорт	**628,1**	+14,2
26.	- импорт	**345,8**	-9,0
27.	- баланс первичных и вторичных доходов (превышение доходов к выплате над доходами к получению, в основном в недружественные страны)	**-54,9**	+14,9
28.	Сальдо финансового счета, включая резервные активы (отток капитала)	**223,2**	+82,5

Выводы и перспективы российской экономики

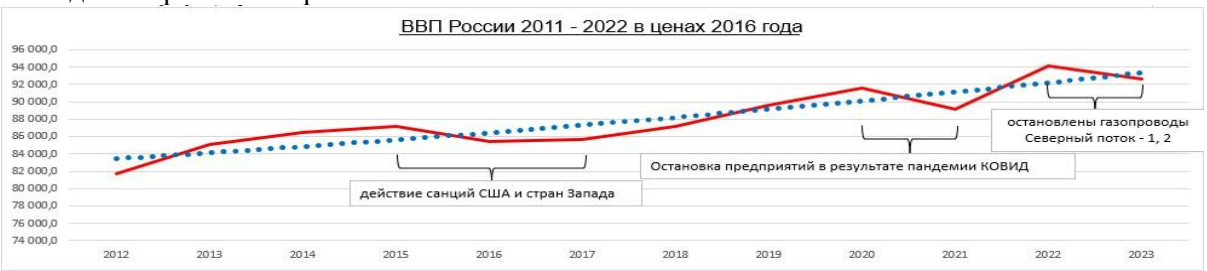

В периоды мировых кризисов российская экономика, зависящая от мировой долларовой системы и от импорта оборудования, машин, запасных частей, электроники и пр., испытывает те же негативные тенденции, что и вся мировая экономика: замедление роста ВВП, снижение роста промышленного производства, снижение розничного товарооборота и объемов грузоперевозок, рост инфляции, рост задолженности организаций и физических лиц, снижение доходов большинства населения. К этому добавились влияние незаконных финансовых и торговых санкций и диверсионные акты Запада на газопроводах Россия-Европа, направленных на экономическую изоляцию и нанесение прямого экономического ущерба России.

В результате, как показывают данные Росстата, макроэкономические показатели 2022 года по сравнению с 2021-м ухудшились. Наблюдалось падение индексов производства экспортных и импортных

позиций товаров: добычи полезных ископаемых, металлургического производства, химического производства, импортных комплектующих. Как результат, видим общее снижение грузооборота, товарооборота, снижение доходов предприятий связанных с этим отраслей, снижение доходов населения, снижение спроса.

Судя по официальным данным Банка России и ФТС, сложилась «парадоксальная» ситуация: с одной стороны видим снижение ВВП, снижение финансовых результатов организаций -12,6%, в том числе, добывающих полезные ископаемые -19,4%, с другой — рост экспорта товаров и услуг +14,2% (в составе которых нефтегазовый сектор, около 35%) и общий рост оттока капиталов в 2022 году +82,5%. Это - недоплаченные внутри страны налоги, не ввезенная в страну инвалютная выручка в сумме 223,2 млрд. долл., не приобретенное на эту колоссальную сумму современное оборудование для станкостроения, машиностроения, авиастроения, судостроения, предприятий ВПК, производства бытовых товаров и т.д.

И это - при хронически устаревших основных фондах России, когда капитальные инвестиции в 2022 году составили лишь 15,1% от ВВП (для сравнения в 2021 году: в Китае — 42%, Южной Корее - 32%, Индии — 31%, Франции, Японии, Германии — 23-25%). При этом, растет сумма средств организаций на счетах в банках: в 2021 году +19,5%, в 2022 году +22,4%, что говорит об «омертвлении» средств, изъятии их из оборота.

Рост объемов жилищного кредитования (и, как следствие, рост задолженности по ипотечным кредитам в

2021, 2022 гг., соответственно: +25,1%, +16,9%) отразились на росте объемов строительства, что в какой-то степени поддерживает строительную и смежные со строительством отрасли, но не обеспечивается общеэкономическим ростом и реальным ростом доходов населения, что ведет к необоснованному росту цен недвижимости первичного рынка, с одной стороны, и к закредитованности населения и падению спроса — с другой.

Руководство страны в целом принимает комплексные федеральные программы развития перспективных отраслей, принимает определенные адресные меры финансовой поддержки производящих и некоторых предприятий и населения с низкими доходами. Считаем, что перед лицом небывалого мирового экономического и политического противостояния, Правительство России способно изменить негативные тенденции в либеральной финансовой политике и использовать все возможности и финансовые резервы для внутренних инвестиций - в развитие отечественной индустрии, в развитие высокотехнологичных отраслей.

Структурная перестройка экономики, требующая значительных средств, времени и внимания государства, отрицательно отражается на занятости и доходах бизнеса и населения. Сегодня для большинства населения более востребованными стали самые простые продукты питания и промышленные товары первой необходимости, нежели дорогостоящие товары.

Учитывая высокую обороноспособность, огромные ресурсные возможности, низкий государственный внешний долг и значительные накопленные средства Фонда национального благосостояния, Россия находится в менее уязвимом положении по сравнению с другими ключевыми странами. Россия является и останется одной из самых влиятельных, политически и экономически стабильных и инвестиционно перспективных стран. Тенденции и перспективы на рынке недвижимости

Рынок недвижимости в значительной степени зависит от результатов экономики и укрепления позиций России в мире.

За период январь – декабрь 2022 года отмечен рост цен недвижимости:

- новых квартир в среднем по РФ на 7,5%,
- квартир вторичного рынка – на 3,6%,
- индивидуальных домов – на 5,6%, – земельных участков для жилищного строительства – на 5,3%.

По данным Росреестра, за январь-декабрь 2022 года заключено 703,4 тыс. договоров участия в долевом строительстве, что на 22% меньше, чем за тот же период 2021 года.

Снижение ВВП, ухудшение финансовых показателей и снижение доходов бизнеса привело к снижению доходов населения. Отставание темпов строительства от темпов ввода в эксплуатацию недостроенного ранее жилья по причине значительного роста цен стройматериалов, роста номинальных зарплат и, как следствие, себестоимости СМР, привело к росту цен недвижимости, к спаду производства стройматериалов и металлов, грузоперевозок и многих других смежных со строительством отраслей (производство и предоставление строительны1х машин и механизмов, производство мебели, сантехники и электрооборудования, логистика, кредитование, реклама, риелторский бизнес). Разрыв связей с поставщиками импортных материалов и изделий, которые ранее активно использовались в строительстве жилья бизнес- и премиум-класса, обусловило рост цен элитного жилья. Все эти обстоятельства в 2021-2022 г. привели к дисбалансу на рынке, росту цен, снижению спроса и количества сделок на рынке.

Период январь-март 2023 года характеризуется коррекцией и постепенной стабилизацией спроса и предложения. Снижение цен в целом прекратилось. Льготные ипотечные программы для отдельных категорий граждан частично поддерживают рынок. Возможно, драйвером сохранения строительного сектора и смежных отраслей могут стать долгосрочные программы комплексного регионального развития территорий, начиная со строительства новой инженерной инфраструктуры. В любом случае, государство стремится поддерживать строительную отрасль и стабильность на рынке недвижимости. Также способствует стабилизации рынка сезонная активизация спроса населения и строительного бизнеса.

Рынок вторичного жилья в части спроса и ценообразования ориентируется на рынок новостроек и также стабилизируется.

Рынок коммерческой недвижимости достаточно стабилен, но низкоактивен по причине общего снижения экономической активности предпринимательства в условиях ухудшения финансовых и общеэкономических показателей на фоне структурных изменений в экономике.

В дальнейшем цены продажи и аренды будут балансировать: с одной стороны, в соответствии с ростом себестоимости строительства (обусловленным инфляционным ростом и коррекцией объемов СМР) и ростом затрат на содержание объектов (которые, предположительно, будут расти в пределах инфляции в связи с обесцениванием денег на фоне структурных экономических изменений), с другой стороны, вероятный в таком случае рост цен и ставок аренды будет ограничен пониженным спросом на дорогостоящие товары (объекты недвижимости) на фоне низких доходов населения и бизнеса, а также на фоне низкой потребительской и деловой уверенности.

Выводы

1. Ресурсные возможности страны (кадровые, научные, энергетические, сырьевые) и крепкое государство, обеспечивающее национальную безопасность и внутреннюю стабильность, развитие территорий и инфраструктуры, а также лучшее экономическое положение России по сравнению с другими странами в условиях кризиса долларовой системы, при условии активного участия государства, дают все возможности быстро восстановить финансовую стабильность и отраслевую сбалансированность экономики. Сокращение импортозависимости и бóльшая автономизация российской экономики в условиях исчерпания мировых природных ресурсов, а также высокая емкость рынков, позволяют выгодно для интересов страны рационализировать отраслевую структуру, обеспечить стабильность и активность на всех рынках (включая рынок недвижимости) и стабильность роста доходов населения и бизнеса.
2. Большая территория страны и полная обеспеченность энергией и всеми необходимыми минералами дают несравнимую с другими странами возможность развития промышленности стройматериалов, строительства жилья, складов, объектов торговли и сферы услуг, производственных цехов, коммунальных и других вспомогательных зданий, инженерной инфраструктуры и транспортных коммуникаций. По мере развития рынка недвижимости и строительных технологий предъявляются повышенные требования к качеству строительства и функциональным и эксплуатационным свойствам зданий. Коррекция цен способствует здоровой конкуренции на рынке, повышению качества работ и степени готовности объектов, сдаваемых в эксплуатацию.

   Активное участие государства в формировании сбалансированной отраслевой структуры экономики, менее зависимой от внешних рисков, позволит перейти к стабильному росту доходов, к восстановлению деловой активности, восстановлению спроса на новые и реконструированные объекты недвижимости. Востребованными будут качественные комфортабельное квартиры и индивидуальные жилые дома, обеспеченные развитой инфраструктурой, с возможностью онлайн-работы и полноценного отдыха, уличных прогулок и занятий спортом.
3. Ситуация с быстрым распространением пандемии и закрытием границ стран в 2020 году показала большие перспективы развития внутреннего туризма, индустрии краткосрочного отдыха выходного дня, водного отдыха и спорта, что влечёт развитие и строительство качественной отечественной рекреационной инфраструктуры (гостиницы, дома отдыха и санатории, пляжи и аттракционы, внутренние дороги, придорожный и прибрежный сервис, рекреационное благоустройство и инфраструктура населенных пунктов).
4. Рынок недвижимости достаточно сбалансирован, но даже при ухудшении макроэкономических показателей, в условиях инфляции не следует ожидать ощутимого снижения цен на объекты и ставок аренды. Скорее, часть продавцов снимут с продажи свои объекты и дождутся новой активизации рынка, чем поспешат расстаться со своим весомым активом.
5. На протяжении последних тридцати лет инвестиции в недвижимость были и остаются одним из самых выгодных вариантов накопления средств, превышая темпы роста цены золота за этот же период почти вдвое. Следовательно, в условиях структурного экономического кризиса и высокой инфляции приобре-

тение качественной и перспективной недвижимости является хорошим средством сохранения и накопления средств. Это: комфортабельные квартиры («первичка» и качественная «вторичка»), капитальные индивидуальные дома в городе и пригороде со всей инфраструктурой, перспективная коммерческая недвижимость (торговые помещения в узловых городских зонах, склады с развитой инфраструктурой, энергетически обеспеченные цеха и комплексы, объекты рекреационного назначения, туристического сервиса и бизнеса развлечений), а также перспективные земельные участки под строительство вышеуказанных объектов.

Источники: *Анализ подготовлен специалистами СтатРиелт* и основан на последних официальных данных по состоянию на 05.04.2023 года. (https://statrielt.ru/arkhiv-analizov)

Анализ влияния общей политической, экономической и социальной обстановки в Республике Татарстан на рынок оцениваемого объекта

Общая характеристика региона

Татарстан – один из наиболее развитых в экономическом отношении регионов России. Республика расположена в центре крупного индустриального района Российской Федерации, на пересечении важнейших магистралей, соединяющих восток и запад, север и юг страны.

Республика Татарстан обладает значительным экономическим потенциалом и развитым человеческим капиталом. Конкурентными преимуществами Татарстана являются выгодное географическое положение, богатые природные ресурсы, высококвалифицированные трудовые ресурсы, мощный промышленный и научный комплекс, развитая транспортная инфраструктура.

В структуре валового регионального продукта Татарстана доля промышленности составляет 48,1%, сельского хозяйства – 5,6%, строительства – 8,1%, транспортировки и хранения – 4,8%.

Промышленный профиль Республики Татарстан определяют нефтегазохимический комплекс, крупные машиностроительные предприятия, производящие конкурентоспособную продукцию, а также развитое электро- и радиоприборостроение.

Татарстан – это регион высокоинтенсивного сельскохозяйственного производства. Занимая 2,2% сельхозугодий России, республика производит 4,2% ее валовой сельхозпродукции.

В Татарстане сформирована эффективная инвестиционная инфраструктура.

Активно развивается особая экономическая зона промышленно-производственного типа «Алабуга», где разместилось 57 резидентов, из них 33 предприятия ведут промышленно-производственную деятельность по выпуску конкурентоспособной продукции.

В стадии интенсивного развития находятся уникальный проект нового города и особая экономическая зона технико-внедренческого типа «Иннополис». Резидентами ОЭЗ «Иннополис» являются 84 компании, осуществляют свою деятельность 13 компаний-партнеров.

В республике функционирует пять территорий опережающего социально-экономического развития (ТОСЭР) в Набережных Челнах, Нижнекамске, Чистополе, Зеленодольске и Менделеевске, на которых зарегистрированы 62 резидента и еще 3 резидента находятся на стадии регистрации (по состоянию на 13.11.2019).

Доля малого и среднего бизнеса в валовом региональном продукте Республики Татарстан составляет 25,6%.

В Татарстане активно развивается инфраструктуры малого и среднего предпринимательства. В республике функционируют 93 объекта инфраструктуры (76 промышленных площадок и 17 промышленных парков), на которых осуществляют деятельность более 1,4 тысяч резидентов.

Успешно функционируют технополис «Химград», индустриальная площадка КИП «Мастер», ЗАО «Инновационно-производственный технопарк «Идея», IT-парк.

Источник: https://tatarstan.ru/about/economy.htm

10.3. Обзор российского рынка земельных участков

Земли населенных пунктов - это земли, находящиеся внутри границ населенных пунктов и поселений и предназначенные для их застройки и развития. Такие участки предназначены для плановой застройки (многоэтажные дома), строительства индивидуального жилья и ведения подсобного хозяйства. Также в состав населенных пунктов входят общественно-деловые, производственные, рекреационные зоны и инженерно-транспортная инфраструктура.

Строительство на этих территориях возможно в соответствии с градостроительным регламентом. Например, на участках, предназначенных под индивидуальное жилищное строительство, нельзя построить многоэтажку.

В соответствии со ст.85 Земельного кодекса в состав земель населенных пунктов могут входить земельные участки, отнесенные в соответствии с градостроительными регламентами к следующим территориальным зонам:

1) жилым;
2) общественно-деловым;
3) производственным;
4) инженерных и транспортных инфраструктур;
5) рекреационным;
6) сельскохозяйственного использования;
7) специального назначения;
8) военных объектов;
9) иным территориальным зонам.

Рынок земельных участков Татарстана[4]

«Авито Недвижимость» провела исследование, в ходе которого стало известно, что за год спрос на земельные участки в Татарстане вырос всего на 0,9%.

В III квартале 2022 года, по сравнению с тем же периодом прошлого года, спрос на приобретение земельных участков в Татарстане на платформе вырос на 0,9%, а объем предложений снизился на 1,2%. При этом средняя стоимость земельных участков выросла на 39%.

В сегменте участков, подходящих под индивидуальное жилищное строительство, спрос и предложение в целом по России синхронно увеличились на 1%. В Татарстане стоимость участков под ИЖС увеличилась на 25% и составила 750 тыс. рублей. Интересно, что самые дорогие участки под ИЖС располагаются в Крыму (1,95 млн рублей).

В сегменте участков сельхозназначения за год спрос вырос на 11%, предложение — на 6%, а стоимость — на 28%. Таким образом, в III квартале 2022 года на «Авито Недвижимости» в среднем по России цена подобных участков составила 449 000 рублей.

В сегменте участков промышленного назначения за год спрос снизился на 1% при выросшем на 6% предложении. В Татарстане стоимость на такие объекты увеличилась на 27,7% и составила 10 215 000 рублей. Самые дорогие участки промназначения находятся в Москве — их цена составляет примерно 14 млн рублей.

10.4 Определение сегмента рынка, к которому принадлежит объект оценки

В соответствии с п.б) ст.11 ФСО №7 «Оценка недвижимости», оценщик должен в анализе рынка определить сегмент рынка, к которому принадлежит оцениваемый объект. Если рынок недвижимости не развит и нет данных, позволяющих составить представление о ценах сделок и (или) ценах предложений с сопоставимыми объектами недвижимости, недостаточно, допускается расширить территорию исследования за счет территорий, схожих по экономическим характеристикам с местоположением оцениваемого объекта.

Рынок недвижимости представляет собой систему правовых, экономических, организационных и культурных отношений между субъектами рынка недвижимости по поводу создания, формирования, распределения, обмена, потребления полезных свойств, а также прав и обязанностей, вытекающих из обладания объектов недвижимости.

Сегменты рынка недвижимости. В зависимости от цели использования выделяют жилую и приносящую доход недвижимость. В понятие жилой недвижимости входят объекты, удовлетворяющие потребность в жилье. Приносящая доход недвижимость – это объекты, удовлетворяющие потребность в получении постоянного денежного дохода от ее использования.

Конкретные сегменты рынка недвижимости характеризуются видом использования имущества, местоположением, потенциалом приносимого дохода, типичными характеристиками арендаторов, инвестиционной мотивацией и другими признаками, признаваемыми в процессе обмена недвижимого имущества. В свою очередь, рынки недвижимости испытывают влияние разнообразных факторов социального, экономического, государственного и экологического характера.

В зависимости от назначения (направления использования) объекта недвижимости, укрупненно рынок можно разделить на следующие сегменты рынка недвижимости:

- рынок жилья;

4 https://realnoevremya.ru/news/265293-v-tatarstane-na-09-vyros-spros-na-zemelnye-uchastki

- рынок коммерческой недвижимости;
- рынок земли.

Земельный рынок может быть сегментирован по следующим критериям:

1. В зависимости от категории земель различают земли: сельскохозяйственного назначения, населенных пунктов, промышленности и иного специального назначения, особо охраняемых территорий и объектов, лесного фонда, водного фонда запаса.

Данная классификация характеризует возможности гражданского оборота, Т.е. совершения сделок купли-продажи, аренды и др., с земельными участками, относящимися к различным категориям земель. По законодательству допускаются сделки купли-продажи из земель сельскохозяйственного назначения, населенных пунктов, земель промышленности и иного специального назначения, отдельных объектов водного фонда. Земли лесного фонда по Лесному кодексу допускается вовлекать в арендные отношения.

2. В зависимости от вида разрешенного использования земельные участки могут быть предназначены: для индивидуального жилищного строительства, коттеджного строительства, ведения личного подсобного или крестьянско-фермерского хозяйства, ведения садово-огороднического хозяйства, размещения промышленных, коммунальных и складских объектов, размещения объектов коммерческого назначения, прочего использования.

Сегментирование земельных участков, исходя из вида разрешенного использования, обусловлено инвестиционной привлекательностью земли и возможностью дальнейшего развития территорий потенциальными инвесторами и девелоперами. Именно этот критерий важен при анализе аналогов и выработке решения о наиболее эффективном использовании конкретного земельного участка. В зависимости от вида права на земельные участки: право собственности, право аренды, право постоянного бессрочного пользования, право пожизненного наследуемого владения; сервитут. Право собственности на земельный участок, зарегистрированное в установленном порядке, определяет возможности про ведения сделок с данным участком на земельном рынке.

Также, сегментация рынка земли может быть проведена и другим критериям, например: в зависимости от расстояния и престижности направления от областных и районных центров, в зависимости от размера участка, в зависимости от степени развитости инфраструктуры (наличия коммуникаций) земельных участков и т.д.

Рассматриваемые в данном Отчете земельные участки относятся к категории земельных участков: земли населенных пунктов, разрешенное использование: для индивидуального жилищного строительства. Таким образом, далее рассматривались цены предложений на продажу земельных участков под ИЖС.

10.5 Анализ фактических данных о ценах сделок (предложений) с объектами недвижимости из сегментов рынка, к которым может быть отнесен оцениваемый объект с указанием интервала значений цен.

Анализ рынка земельных участков для индивидуального жилищного строительства на момент оценки показал, что сегмент рынка сопоставимых с объектом оценки земельных участков в Лаишевском муниципальном районе Республики Татарстан достаточно развит. Также анализировались предложения на продажу земельных участков из указанного сегмента рынка, расположенные в соседних районах республики, сопоставимых по местоположению.

В результате анализа были получены следующие предложения о продаже сопоставимых земельных участков. Данные по предложениям представлены в нижеследующей таблице. Источники информации: сайты https://www.avito.ru/, https://www.domofond.ru/, https://kazan.cian.ru/, https://tatarstan.move.ru/ и другие.

Таблица 10.1. Сведения о продаже сопоставимых земельных участков

№ п/п	Местоположение	Площадь, м2	Цена предложения, руб.	Цена предложения, руб./м2	Дата предложения	Источник информации
1	Республика Татарстан, Лаишевский р-н, Песчано-Ковалинское сельское поселение	651 740	638 703 240	980	июн.23	https://www.avito.ru/kazan/zemelnye_uchastki/uchastok_6517_ga_izhs_3045534328
2	Республика Татарстан, Лаишевский р-н	85 000	106 500 000	1 253	июн.23	https://www.avito.ru/kazan/zemelnye_uchastki/uchastok_1709ga_izhs_3084661502
3	Республика Татарстан, Лаишевский р-н	353 300	174 534 152	494	июн.23	https://www.avito.ru/kazan/zemelnye_uchastki/uchastok_3533_ga_izhs_2838936383
4	Республика Татарстан, Лаишевский р-н	153 600	99 848 450	650	июн.23	https://www.avito.ru/kazan/zemelnye_uchastki/uchastok_1536_ga_izhs_2966760427

Таким образом, диапазон цен на земельные участки с разрешенным использованием – индивидуальное жилищное строительство, в Лаишевском муниципальном районе Республики Татарстан и соседних районах, расположенных в границах населенных пунктов, по состоянию на дату оценки, колеблется от 500 руб./кв.м. до 1250 руб./кв.м. (без учета скидки на торг). По нашему мнению, значительная разница границ диапазона вызвана разницей в площади, местоположении относительно автомагистралей, наличием/отсутствием асфальтированных подъездных путей и др.

10.6 Анализ ценообразующих факторов, влияющих на стоимость объекта оценки

При оценке рыночной стоимости на нее влияет и период, в котором она рассматривается.

В краткосрочном периоде на рыночную цену влияет главным образом спрос, так как предложение не успевает приспособиться к изменению спроса.

В долгосрочном периоде влияние предложения усиливается, и оно активно воздействует на рыночную стоимость.

Изменение стоимости любой недвижимости зависит от целого ряда факторов, которые проявляются на различных стадиях процесса оценки. Факторы, воздействующие на стоимость недвижимости, могут быть отнесены к трем различным иерархическим уровням:

1-й уровень

Уровень влияния результатов взаимодействия четырех основных факторов: социальных, экономических, физических и политических. На этом уровне анализу и оценке подлежат факторы, носящие общий характер не связанные с конкретным объектом недвижимости и не зависящие непосредственно от него, но опосредованно влияющие на процессы, происходящие с недвижимостью на рынке, и, следовательно, на оцениваемый объект.

2-й уровень

Уровень влияния локальных факторов, в основном в масштабе города или городского района. На этом уровне исследуются такие факторы, как местоположение объекта, его физические характеристики, условия продаж, временные факторы, условия финансирования. Эти факторы непосредственно связаны с оцениваемым объектом и анализом аналогичных объектов недвижимости и сделок по ним.

3-й уровень

Уровень влияния факторов, связанных с объектом недвижимости и во многом обусловленных его характеристиками. На этом уровне оцениваются следующие факторы:

• архитектурно-строительные;

• финансово-эксплуатационные.

Факторы, влияющие на стоимость недвижимости.

Факторы влияния	Учитываемые факторы
1-й уровень (страна)	
Экономические	
Налоги в области недвижимости; обеспеченность населения объектами общественного назначения; финансирование строительства; уровень жизни населения	Состояние и перспективы строительства и реконструкции; предложение; спрос; рынок недвижимости
Социальные	
Свободное время; структура населения;	Семейность; плотность заселения; рынок недвижимости
уровень образования и культуры населения, потребности	
Физические	
Экология; природные ресурсы;	Технологические решения в области землепользования; геодезические; топографические
географические; сейсмические	
Политические	
Законодательство об ипотеке; законодательство в области строительства; налоговое законодательство; законы о собственности; законы об операциях с недвижимостью; законы в области экологии	Зонирование территорий; закон о залоге; закон о кредитной политике; кадастры; правовое регулирование риэлтерской и оценочной деятельности; политическая стабильность
2-й уровень (город, район)	
Местоположение	
Транспортная доступность; наличие объектов соцкульта; пешеходная доступность	Размещение объектов в плане города (района); наличие и состояние коммуникации; примыкающее окружение
Физические характеристики	
Физические параметры; функциональная пригодность и использование	Состояние недвижимости; привлекательность, комфорт; качество строительства и эксплуатации
Условия продаж	

Факторы влияния	Учитываемые факторы
Залоги и заклады; особые условия сделок	Мотивы продавцов и покупателей
Временные факторы	
Дата оценки	Дата известных сделок по аналогам
Условия финансирования	
Сроки кредитования; процентные ставки	Условия выделения средств
3-й уровень (здание)	
Архитектурно-строительные	
Объемно - планировочные показатели	-
Финансово-эксплуатационные	
Доходы	Эксплуатационные расходы; стоимость строительства

Влияние факторов может происходить одновременно на различных уровнях, а учитываться последовательно, в зависимости от степени детализации оценки и вида оцениваемой стоимости.

Резкие изменения рыночной ситуации могут быть вызваны закрытием предприятий, изменениями налогового законодательства или началом строительства новых объектов недвижимости. Изменения на рынке недвижимости происходят постоянно; социальные, экономические, политические и экономические факторы, оказывающие влияние на недвижимость, все время находятся в переходном состоянии.

В ходе бесед со специалистами в таких сферах как строительство, оказание риэлтерских услуг, оценка недвижимости, были выявлены следующие диапазоны ценообразующих факторов.[5]

Ценообразующие факторы и обоснование их значений.

Наименование	Значение	
Скидка на торг	Скидка на торг зависит от объемов и активности соответствующего сегмента рынка, условий продажи и ликвидности объекта. Скидки предоставляются как процентные, так и фиксированные; их можно разделить на инвестиционные, сезонные, рекламные, индивидуальные, отложенная скидка (рассрочка платежей).	
	Анализируя ситуацию на рынке недвижимости, Оценщик выявил, что реальные сделки по купле-продаже объектов несколько отличаются от цен предложения, т.к. цена оферты, как правило, изначально несколько завышена на т.н. «торг». Кроме того, в эту цену могут быть «заложены» комиссионные перекупщиков-продавцов. Однако, в ряде случаев, цена оферты и цена сделки могут совпадать. Значительное влияние на величину скидки оказывает ликвидность оцениваемого объекта на данном рынке.	
	Наименование	Диапазон, %
	Офисно-торговые объекты	0-20
	Производственно-складские объекты	0-30
	Земельные участки под ИЖС	0-20
	Земельные участки под коммерческие объекты	0-25
	Земельные участки под производственно-складское назначение	0-30
	Земельные участки сельхозназначения	0-35
Местоположение	Поправка на местоположение вносится в том случае, если местоположение сопоставимого объекта и оцениваемого существенно различаются. Существенными различиями являются: удаленность от областного, районного центра, от центра поселка, в котором расположен объект, удобство подъезда, спрос на объекты недвижимости. Диапазон корректировок колеблется от 0 до 40%.	
Физические характеристики	Физические характеристики определяют полезность (а, следовательно, и стоимость, впрочем, как и величину арендной платы) объектов оценки. Перечень физических характеристик разнообразен: форма и конфигурация участка. В ходе анализа рынка земельных участков выявлено, что участки,	

[5] *Источник: https://бюрооценки35.рф/poleznaya-informaciya*

Наименование	Значение
	имеющие неправильную или вытянутую форму, или участки с повышенным уклоном местности, или с другими недостатками при остальных аналогичных характеристиках, предлагаются на рынке дешевле остальных. Величина данной корректировки для сопоставимых объектов составляет до 50%
Размер объекта	Выявлено, что при прочих равных условиях, объекты, имеющие оптимальные площади для платежеспособных покупателей для данного населенного пункта, продаются по цене, превышающей цены больших объектов, величина данной корректировки для сопоставимых объектов составляет до 40%.
Инженерные коммуникации	Наличие коммуникаций увеличивает стоимость объекта до 50%, в случае отсутствия одного или нескольких видов благоустройства у сопоставимого объекта.
Передаваемые права собственности	Дело в том, что юрисдикция объектов играет ключевую роль в установлении его стоимости, а, следовательно, и цены продажи, т.е. введение тех или иных ограничений на право собственности объективно снижает стоимость объектов экспертизы, а, соответственно, и цену продажи. Диапазон корректировок колеблется от 0 до 30%.
Условия финансовых расчетов при приобретении объектов	Сделки купли-продажи в аспекте финансовых расчетов могут иметь разнообразные варианты, из которых можно выделить три типичных: - расчет покупателя с продавцом за счет собственных средств и на дату продажи;
	- получение покупателем кредита у финансовой структуры для приобретения объектов недвижимости; - рассрочка платежа, предоставляемая продавцом покупателю. Диапазон корректировок колеблется от 0 до 30%.
Условия продажи	Свободная или принудительная продажа. Диапазон корректировок колеблется от 0 до 20%.

Перечень ценообразующих факторов для оцениваемого объект недвижимости и обоснование их значений приведены в рамках расчета стоимости объекта оценки сравнительным подходом в соответствующем разделе.

1. Объем продаж, емкость рынка. Данные об объеме продаж, емкости рынка, при проведении настоящей оценки не исследовались по причине того, что указанные факторы влияют цены опосредованно (практически отсутствует прямая связь, устанавливаемая экспертным или расчетным путем).

2.Спрос и предложение. Исходя из указанной динамики, можно дать следующие качественные оценки соотношению спроса и предложения: на рынке недвижимости объем предложений превышает спрос.

3.Мотивация покупателей и продавцов. Основной мотивацией участников сделки купли-продажи недвижимости является максимизация собственной выгоды, проявляющаяся в некотором снижении платежа (в результате торга) от первоначально ожидаемого продавцом.

4. По данным мониторинга цен на земельные участки в муниципальных образованиях Республики Татарстан, проведенном специалистами НП «Союз оценщиков Республики Татарстан» по состоянию на 01.03.2023 г. стоимость земельных участков под жилую застройку находится в диапазоне от 230 руб./кв. м до 3900 руб./кв. м., в пригороде Казани в диапазоне от 1200 руб./кв.м до 3 900 руб/кв.м.

5. Ликвидность рынка. В целом ликвидность рынка недвижимости в регионе может быть оценена как средняя. Ликвидность определяется в зависимости от прогнозируемого срока реализации имущества на свободном рынке по рыночной стоимости. По срокам реализации ликвидность имеет следующие градации:

высокая – 1-2 мес.,
средняя – 3-6 мес.,
низкая - 7-18 мес.

При определении ликвидности объекта оценки Оценщиком были проанализированы факторы:

1. Местоположение: Республика Татарстан, Лаишевский район
2. Тип: незастроенные земельные участки под жилищное строительство (ижс).
3. Количество предложений на рынке: достаточное количество предложений.

Анализ объявлений сети интернет с предложениями объектов недвижимости выявил влияние местоположения на некоторые корректировки рыночной стоимости: скидка на торг, сроки ликвидности.

statrielt.ru/statistika-rynka/statistika-na-01-04-2023g/korrektirovki-stoimosti-zemli/3125-sroki-likvidnosti-sroki-prodazhi-ekspozitsii-tipichnye-dlya-rynka-zemelnykh-uchastkov-i-massivov-na-01-04-2023-goda

Ассоциация развития рынка недвижимости СтатРиелт некоммерческая организация

Подать объявление | Мои объявления | База недвижимости | Статистика рынка | Для оценки | Оформление прав | Эксплуатация и ремонт | Анализ рынка | Компании на рынке | Отзывы и предложения

Сроки ликвидности, Сроки продажи, экспозиции - типичные для рынка земельных участков и массивов на 01.04.2023 года

Категория: Корректировки рыночной стоимости земельных участков (опубликовано 14.04.2023 г.)

- типичные для рынка сроки продажи земельных участков и массивов.

Итоги расчетов СтатРиелт на основе актуальных рыночных данных за истекший квартал [1]

№	Объекты недвижимости	Нижняя граница	Верхняя граница	Среднее значение по РФ[2], мес.	По регионам[3]		
					А группа	Б группа	В группа
1	Земельные участки **населённых пунктов** (для размещения и строительства жилых и общественных зданий, строений)	2	10	**6**	5	6	8
2	Земельные участки населённых пунктов для **сельскохозяйственного использования**, а также участки земель сельскохозяйственного назначения **для дачного строительства, для садоводства**	3	12	**7**	5	7	9
3	Земельные участки категории **промышленности,** транспорта, связи и иного специального назначения, а также участки земель населенных пунктов, предназначенные для размещения производственных объектов и объектов инженерной и коммунальной инфраструктуры	7	22	**13**	10	13	17
4	Земельные участки **сельскохозяйственного назначения** (в зависимости от разрешенного использования, общей площади, местоположения и возможности подключения коммуникаций), исключая земли для дачного строительства и для садоводства	8	19	**12**	9	12	16

По степени влияния местоположения на корректировки сформированы группы населенных пунктов и прилегающих к ним земель:

- А-группа: город Москва и города-спутники: Балашиха, Дзержинский, Котельники, Реутов, Люберцы, Красногорск; Санкт-Петербург; Сочи; Ялта, а также земельные участки их прилегающих территорий.

- Б-группа: областные, республиканские и краевые города-центры с агломерациями и их города-спутники, расположенные в пределах 30-ти километровой зоны от регионального центра; города Московской области, не вошедшие в А-группу; города Ленинградской области; другие города Российской Федерации с численностью населения более 50 тысяч человек, не вошедшие в А-группу, а также земельные участки их прилегающих территорий.

- В-группа: остальные города и населенные пункты Российской Федерации, не вошедшие в А-группу и Б-группу, а также земельные участки их прилегающих территорий.

Результат анализа рынка предложений показал, что рынок объекта оценки характеризуется высоким уровнем торговой активности.

Таким образом, с учетом сказанного, можно сделать вывод о ликвидности объекта оценки:

1. Типичный срок экспозиции составляет 2-10 месяцев, при среднем значении 6 месяцев
2. Степень ликвидности объектов оценки - средняя.

11. АНАЛИЗ НАИБОЛЕЕ ЭФФЕКТИВНОГО ИСПОЛЬЗОВАНИЯ

В соответствии с Международным стандартом финансовой отчетности (IFRS) 13 «Оценка рыночной (справедливой) стоимости» при оценке рыночной (справедливой) стоимости нефинансового актива учитывается способность участника рынка генерировать экономические выгоды посредством наилучшего и наиболее эффективного использования актива или посредством его продажи другому участнику рынка, который использовал бы данный актив наилучшим и наиболее эффективным образом

Для наилучшего и наиболее эффективного использования нефинансового актива принимается в расчет такое использование актива, которое является физически выполнимым, юридически допустимым и финансово оправданным.

Физически выполнимое использование предусматривает учет физических характеристик актива, которые участники рынка учитывали бы при установлении цены на актив (например, местонахождение или размер имущества).

Юридически допустимое использование предусматривает учет любых юридических ограничений на использование актива, которые участники рынка учитывали бы при установлении цены на актив (например, правила зонирования, применимые к имуществу).

Финансово оправданное использование предусматривает учет того факта, генерирует ли физически выполнимое и юридически допустимое использование актива доход или потоки денежных средств (с учетом затрат на преобразование актива к такому использованию), достаточные для получения дохода на инвестицию, который участники рынка требовали бы от инвестиции в данный актив при данном использовании.

Наилучшее и наиболее эффективное использование определяется с точки зрения участников рынка, даже если предприятие предусматривает иное использование. Однако предполагается, что текущее использование предприятием нефинансового актива является наилучшим и наиболее эффективным его использованием, за исключением случаев, когда рыночные или другие факторы указывают, что иное использование актива участниками рынка максимально увеличило бы его стоимость.

Понятие наиболее эффективного использования подразумевает наряду с выгодами для собственника недвижимости, особую общественную пользу. Подразумевается, что определение наиболее эффективного использования является результатом суждений эксперта на основе его аналитических навыков, тем самым, выражая лишь мнение, а не безусловный факт. Анализ наиболее эффективного использования представляет собой предпосылку для дальнейшей стоимостной оценки объекта и выполняется для участка земли как свободного и для участка земли с существующими улучшениями. Для каждого объекта (свободного земельного участка или участка с улучшениями) алгоритм анализа наиболее эффективного использования состоит из пяти этапов.

Этап 1. Составляется максимально полный перечень функций, которые могут быть реализованы на базе исследуемого объекта. На данном этапе включение функций в перечень осуществляется без ограничений, в режиме «мозгового штурма», когда разрешены любые предложения, но реализуемые на участке с имеющимися характеристиками и в существующем окружении.

Этап 2. Из составленного перечня (по п.1) исключаются те функции, реализация которых – по данным анализа – может встретить непреодолимые препятствия вследствие законодательных и нормативно-правовых ограничений, в том числе ограничений, установленных:

- правилами зонирования;
- требованиями, предусмотренными Строительными нормами и правилами (СНиП);
- нормативными актами об охране здоровья населения, окружающей среды и памятников, а также по потреблению ресурсов;
- наличие сервитутов и других ограничений прав собственности на объект;
- местные правила финансирования застройщиком развития инфраструктуры или передачи муниципалитету части помещений в созданном объекте;
- возможная реакция местных жителей на реализацию рассматриваемой функции.

Этап 3. Изучение возможностей физической осуществимости функций, остающихся в перечне после процедур этапа 2. На данном этапе из перечня исключаются функции, осуществление которых невозможно из-за недостаточно высокого качества земельного участка:

- сложный рельеф участка;
- неудобная форма или слишком маленькие размеры участка;
- неприемлемая гидрологическая обстановка в грунте, затопляемые зоны;
- недостаточная несущая способность грунта и неудовлетворительные его дренажные свойства;
- отсутствие возможности присоединения к коммуникациям жизнеобеспечения объекта;
- ограничения, вызванные застройкой ближайшего окружения, например, визуальная или

физическая доступность с любой стороны дорожного движения.

Этап 4. Изучение функции экономической целесообразности. Указанная функция достигается, если соотношение платежеспособного спроса и конкурентного предложения на локальном рынке недвижимости обеспечивает возврат капитала и доходы на капитал с нормой этого дохода, не ниже нормы отдачи для одного из надежных альтернативных проектов. На данном этапе также необходимо учитывать условия финансовой осуществимости функции, так как не каждый доходный проект в условиях в экономических условиях, характерных для момента оценки или приема объекта в управление, кредитуется банками или может быть обеспечен партнерским капиталом.

Этап 5. На данном этапе из экономически обоснованных и финансово осуществимых проектов выбираются несколько проектов с реализацией функций, использование которых принесет собственнику максимальную доходность и максимальную рыночную (справедливую) стоимость объекта (с учетом своих рисков и своих норм отдачи для каждого варианта). Именно один из этих последних проектов (наименее рискованный) и признается отвечающим принципу наиболее эффективного использования объекта.

На практике анализ наилучшего и наиболее эффективного использования объекта оценки выявляется путем проверки соответствия рассматриваемых вариантов использования следующим категориям:

- быть физически возможным, т.е. соответствовать ресурсному потенциалу;
- быть законодательно допустимым, т.е. срок и форма предполагаемого использования недолжна подпадать под действия правовых ограничений, существующих либо потенциальных;
- быть финансово состоятельным, т.е. использование должно обеспечить доход, равный или больший по сравнению с сумой операционных расходов, финансовых обязательств и капитальных затрат;
- быть максимально эффективным, т.е. иметь наибольшую продуктивность среди вариантов использования, вероятность реализации которых подтверждается рынком.

Наилучшее и наиболее эффективное использование недвижимости способствует определению того использования, которое по проекту и расчетах дает самый высокий общий доход на инвестированный капитал. Типичными вариантами могут служить следующие альтернативы:

- Снос строения. Заключение анализа ННЭИ состоит в том, что существующие строения должны либо оставаться в прежнем состоянии и/или должны ремонтироваться, пока они продолжают вносить вклад в общую стоимость собственности либо быть снесены, когда доход от новой застройки будет больше, чем компенсация стоимости сноса существующих строений и затраты на строительство альтернативных объектов.
- Продолжение использования в том состоянии, в котором объект находится сейчас, как альтернатива сносу, существующие строения могли бы остаться в том состоянии в каком находятся сейчас,
- Изменение использования не реконструированного объекта недвижимости,
- Реконструкция или обновление.

На практике принцип НЭИ является исходной предпосылкой, на которой основывается выбор конкретного вида оцениваемой стоимости недвижимости и строится заключение об ее величине.

Земельные участки расположены на границе с. Столбище. Большинство пограничных земельных участков с разрешенным использованием - Для индивидуального жилищного строительства.

Таким образом, учитывая местоположение земельного участка, физических характеристик и их назначение, наилучшим и наиболее эффективным использованием объектов оценки является использование земельных участков под застройку индивидуальными жилыми домами.

12. ОПИСАНИЕ ПРОЦЕССА ОЦЕНКИ ОБЪЕКТА ОЦЕНКИ В ЧАСТИ ПРИМЕНЕНИЯ ПОДХОДОВ С ПРИВЕДЕНИЕМ РАСЧЕТОВ ИЛИ ОБОСНОВАНИЕ ОТКАЗА ОТ ПРИМЕНЕНИЯ ПОДХОДОВ К ОЦЕНКЕ ОБЪЕКТА ОЦЕНКИ

12.1. Порядок проведения оценочных работ

В ходе выполнения оценочного задания работа проводилась по следующим основным направлениям:

- Заключение с заказчиком договора об оценке.
- Инспекция объекта оценки.
- Анализ предоставленных документов.
- Анализ рынка, к которому относится объект оценки.
- Выбор метода (методов) оценки в рамках каждого из подходов к оценке.
- Расчет рыночной (справедливой) стоимости объекта оценки в рамках каждого из подходов.
- Обобщение результатов, полученных в рамках каждого из подходов к оценке, и определение итоговой величины рыночной (справедливой) стоимости объекта оценки.
- Составление и передача заказчику отчета об оценке.

12.2. Обзор подходов к оценке

В соответствии с Федеральным стандартом оценки «Подходы и методы оценки (ФСО V)», при проведении оценки используются сравнительный, доходный и затратный подходы. При применении каждого из подходов к оценке используются различные методы оценки. Оценщик может применять методы оценки, не указанные в федеральных стандартах оценки, с целью получения наиболее достоверных результатов оценки.

В случае проведения оценки земельных участков в рамках трёх подходов к оценке, в соответствии с Методическими рекомендациями об определении рыночной стоимости земельных участков (распоряжение от 6 марта 2002 г. № 568-р) обычно используют следующие подходы:

12.2.1. Доходный подход

Доходный подход, отражающий позиции наиболее вероятного покупателя (инвестора). В рамках доходного подхода для оценки используются: метод капитализации земельной ренты, метод остатка для земли, метод предполагаемого использования.

1. Метод капитализации земельной ренты. Метод применяется для оценки застроенных и незастроенных земельных участков. Условие применения метода – возможность получения земельной ренты от оцениваемого участка. Метод предполагает расчет земельной ренты, создаваемой земельным участком, определение величины соответствующего коэффициента капитализации и расчет рыночной (справедливой) стоимости земельных участков путем капитализации земельной ренты, то есть определения на дату проведения оценки стоимости всех будущих, равных между собой или изменяющихся с одинаковым темпом, величин земельной ренты за равные периоды времени. В рамках данного метода величина земельной ренты может рассчитываться как доход от сдачи в аренду земельного участка на условиях, сложившихся на рынке земли.

2. Метод остатка. Метод применяется для оценки застроенных и незастроенных земельных участков. Условие применения метода – возможность застройки оцениваемого участка улучшениями, приносящими доход. Метод предполагает расчет чистого операционного дохода от единого объекта недвижимости за определенный период времени на основе рыночных арендных ставок, расчет рыночной (справедливой) стоимости единого объекта недвижимости путем капитализации чистого операционного дохода за определенный период времени и расчет рыночной (справедливой) стоимости земельных участков путем вычитания из стоимости единого объекта недвижимости стоимости воспроизводства или замещения улучшений.

3. Метод предполагаемого использования. Метод применяется для оценки застроенных и незастроенных земельных участков. Условие применения метода – возможность использования земельного участка способом, приносящим доход. Метод предполагает определение суммы и временной структуры: расходов, необходимых для использования земельного участка в соответствии с вариантом его наиболее эффективного использования, доходов от наиболее эффективного использования земельного участка и операционных расходов, необходимых для получения доходов; определение ставки дисконтирования, соответствующей уровню риска инвестирования капитала в оцениваемый земельный участок и расчет стоимости земельных участков путем дисконтирования всех доходов и расходов, связанных с использованием земельного участка.

Доходный подход базируется на прогнозировании будущих чистых доходов, которые может получить потребитель (инвестор) от функционирования оцениваемого объекта. Рыночная (справедливая) стоимость рассчитывается как текущая стоимость будущих чистых доходов.

При применении данного подхода анализируется способность недвижимости приносить определенный

доход, который обычно выражается в форме дохода от эксплуатации и дохода от продажи. Таким образом, настоящий метод оценки подразумевает, что цена объекта на дату оценки, есть текущая стоимость чистых доходов, которые могут быть получены владельцем в будущем, после сдачи объекта в аренду или его продажи.

Для оценки стоимости доходной недвижимости применяют технику прямой капитализации и (или) дисконтирования. Прямая капитализация доходов обычно применяется для объектов, готовых к эксплуатации. Техника дисконтирования используется, если прогнозируемые денежные потоки неравномерны.

12.2.2. Затратный подход

Затратный подход практически не применяется для самостоятельной оценки земельного участка. Используются только элементы затратного подхода в части расчета стоимости воспроизводства или замещения улучшений земельного участка в методе остатка и методе выделения.

Определение рыночной (справедливой) стоимости земельных участков основывается на следующих принципах.

Принцип полезности — рыночную (справедливую) стоимость имеют земельные участки, которые способны удовлетворять потребности пользователя (потенциального пользователя) в течение определенного времени.

Принцип спроса и предложения — рыночная (справедливая) стоимость земельных участков складывается в результате взаимодействия спроса и предложения на рынке и характера конкуренции продавцов и покупателей.

Спрос обычно принято характеризовать количеством объектов, которые покупатели готовы или могут купить в течение определенного промежутка времени по сложившейся на данное время рыночной (справедливой) стоимости. Предложение характеризуется количеством объектов, предложенных к продаже на рынке в настоящий момент по конкретной цене. Соотношение спроса и предложения определяет уровень цен на равновесном земельном рынке.

В неравновесных условиях переходной экономики, характерных для России, этот принцип часто не оказывает существенного влияния, поскольку спрос и предложение в значительной степени регулируются административно, часто за счет существенного занижения цены предложения земельных участков.

Принцип замещения — рыночная (справедливая) стоимость земельных участков не может превышать наиболее вероятных затрат на приобретение объекта эквивалентной полезности.

Данный принцип предполагает наличие вариантов выбора для покупателя, т.е., стоимость объекта недвижимости (земельного участка) зависит оттого, имеются ли на рынке аналогичные объекты или объекты, заменяющие данный. Принцип показывает, что стоимость данного объекта не должна превышать затрат на приобретение на рынке аналогичного объекта (земельного участка). Следовательно, стоимость конкретного земельного участка определяется наименьшей ценой, по которой можно приобрести аналогичный земельный участок, обладающий такими же основными показателями, включая потенциальную полезность и доходность.

Принцип ожидания — величина рыночной (справедливой) стоимости земельных участков зависит от ожидаемой величины, срока и вероятности получения ренты от него.

Величина рыночной (справедливой) стоимости земельных участков зависит от дохода, остающегося после оплаты факторов производства, привлеченных к земельному участку для предпринимательской деятельности.

Данный принцип показывает, что стоимость объекта недвижимости — текущая стоимость всех будущих доходов, полученных от его использования (включая продажу и стоимость объектов недвижимости, прежде всего земельных участков), — постоянно растет в силу увеличения спроса и ограничения предложения. Однако этот принцип не означает, что владелец недвижимости (земельного участка) в буквальном смысле должен ждать повышения цены недвижимости или доходности от сдачи ее в аренду. Он лишь отражает то, что использование объекта недвижимости, земли, принципиально носит длительный характер. Поэтому при оценке объекта недвижимости следует помнить, что его стоимость далеко не всегда равна той средней цене, которая сложилась на рынке для аналогичных объектов к моменту оценки. Текущая стоимость всей суммы доходов может оказаться и существенно более высокой.

Принцип соответствия — оцениваемый объект (участок земли) имеет наивысшую стоимость при условии его некоторого сходства с окружающими объектами по использованию, по размеру и стилю, при минимальных затратах на его освоение. Иначе говоря, если все экономические факторы, обусловливающие максимальную полезность и доходность данного участка, сбалансированы наилучшим образом. Таким образом, для данного земельного участка и объекта недвижимости, расположенного или создаваемого на нем, должны быть достигнуты условия соответствия затрат на его приобретение и освоение и стоимости или доходности созданного на нем объекта недвижимости. Один из критериев проверки соответствия оценки

земельного участка данному принципу — доля стоимости собственно земельного участка в общей стоимости объекта недвижимости, расположенного на нем.

Реализация данного принципа, позволяет выделить из общей стоимости объекта недвижимости стоимость собственно земельного участка.

Принцип наиболее эффективного использования — рыночная (справедливая) стоимость земельных участков определяется исходя из его наиболее эффективного использования.

Данный принцип позволяет оценить максимальную возможную величину земельной ренты от данного земельного участка независимо от того, застроен участок или нет и какое здание или сооружение на нем находится в момент оценки.

Величина рыночной (справедливой) стоимости земельных участков изменяется во времени и определяется на конкретную дату (дата проведения оценки).

Выбор того или иного подхода для оценки осуществляется, исходя из специфики оцениваемого объекта, особенностей конкретного рынка и состава сведений, содержащихся в представленной информации.

12.2.3. Сравнительный подход

Сравнительный подход – совокупность методов оценки стоимости Объекта оценки, основанных на сравнении Объекта оценки с объектами – аналогами Объекта оценки, в отношении которых имеется информация о ценах. Объектом – аналогом Объекта оценки для целей оценки признается объект, сходный Объекту оценки по основным экономическим, материальным и другим характеристикам, определяющим его стоимость.

Применяя сравнительный подход к оценке, оценщик должен:

- выбрать единицы сравнения и провести сравнительный анализ Объекта оценки и каждого объекта-аналога по всем элементам сравнения. По каждому объекту-аналогу может быть выбрано несколько единиц сравнения. Выбор единиц сравнения должен быть обоснован оценщиком. Оценщик должен обосновать отказ от использования других единиц сравнения, принятых при проведении оценки и связанных с факторами спроса и предложения;
- скорректировать значения единицы сравнения для объектов-аналогов по каждому элементу сравнения в зависимости от соотношения характеристик объекта оценки и объекта-аналога по данному элементу сравнения. При внесении корректировок оценщик должен ввести и обосновать шкалу корректировок и привести объяснение того, при каких условиях значения введенных корректировок будут иными. Шкала и процедура корректирования единицы сравнения не должны меняться от одного объекта-аналога к другому;
- согласовать результаты корректирования значений единиц сравнения по выбранным объектам-аналогам. Оценщик должен обосновать схему согласования скорректированных значений единиц сравнения и скорректированных цен объектов-аналогов.

Таблица 12.1 Методы оценки земельных участков в рамках сравнительного подхода

Наименование метода	**Указание на применение или отказ от применения**	**Обоснование применения или отказа от применения**
Метод сравнения продаж	Применяется	Данный метод применяется при наличии «рыночных индикаторов», свидетельствующих о существовании «активного рынка» земельных участков в соответствующем регионе. Активный рынок ¯ это рынок, где соблюдаются все нижеперечисленные условия: объекты сделок на рынке являются однородными; обычно в любое время могут быть найдены желающие совершить сделку продавцы и покупатели; информация о ценах является общедоступной. Поскольку рынок продажи земельных участков в республике достаточно развит, в рамках настоящего Отчета, был применен метод сравнения продаж.
Метод выделения	Не применяется	Метод выделения применяется для застроенных участков. Данный метод не применяется из–за отсутствия информации о ценах сделок с едиными объектами недвижимости, аналогичными объектам недвижимости, включающим в себя оцениваемый земельный участок.
Метод распределения	Не применяется	Метод распределения применяется для застроенных участков. Применение данного метода Исполнитель считает некорректным, в связи с отсутствием информации о ценах сделок с едиными объектами недвижимости, аналогичным объектам недвижимости, включающим в себя оцениваемый земельный участок.
Метод капитализации дохода	Не применяется	Условие применения метода – возможность получения земельной ренты от оцениваемого земельного участка. Отсутствие достаточного объема рыночной (справедливой) информации о предложениях схожих земельных участков в аренду не позволяет использовать этот метод.

Наименование метода	Указание на применение или отказ от применения	Обоснование применения или отказа от применения
Метод остатка	Не применяется	Метод применяется для оценки застроенных и незастроенных земельных участков. Условие применения метода – наличие улучшений, приносящих доход либо возможность застройки оцениваемого земельного участка улучшениями, приносящими доход. Не применяется из-за большого количества допущений в расчетах.
Метод предполагаемого использования	Не применяется	Метод применяется для оценки застроенных и незастроенных земельных участков. Условие применения метода – возможность использования земельного участка способом, приносящим доход. Применяется, как правило, если текущее использование земельного участка не совпадает с наиболее эффективным.

12.3 Обоснование выбора подходов и методов

Согласно п.2 Федерального стандарта оценки «Подходы и методы оценки (ФСО V)» в процессе оценки оценщик рассматривает возможность применения всех подходов к оценке, в том числе для подтверждения выводов, полученных при применении других подходов. При выборе подходов и методов оценки оценщику необходимо учитывать специфику объекта оценки, цели оценки, вид стоимости, достаточность и достоверность исходной информации, допущения и ограничения оценки. Ни один из подходов и методов оценки не является универсальным, применимым во всех случаях оценки. В то же время оценщик может использовать один подход и метод оценки, если применение данного подхода и метода оценки приводит к наиболее достоверному результату оценки с учетом доступной информации, допущений и ограничений проводимой оценки.

На основании анализа имеющихся данных сделаны следующие выводы:

Затратный подход. Затратный подход не применяется для самостоятельной оценки земельных участков, так как земельные участки являются невозобновляемым активом и не подверженным износу, земля нерукотворна и не может быть воспроизведена физически. Учитывая вышеизложенное, Оценщик отказывается от применения затратного подхода в отношении объектов оценки.

Сравнительный подход. В рамках сравнительного подхода применяются различные методы, основанные как на прямом сопоставлении оцениваемого объекта и объектов-аналогов, так и методы, основанные на анализе статистических данных и информации о рынке объекта оценки.

Исходя из анализа структуры объектов оценки, качества и количества исходной информации по объектам оценки, методологических положений оценки имущества, целей и задач оценки, Оценщик считает обоснованным для определения стоимости объектов оценки применение сравнительного подхода.

Применение сравнительного подхода обусловлено тем, что оценщик располагает достоверной и доступной информацией о ценах и характеристиках объектов, выставленных на продажу аналогичных оцениваемым объектам, имеющим сопоставимое местоположение. Наличие такой информации позволило оценщику применить сравнительный подход для оценки объектов недвижимости (метод сравнения продаж).

Доходный подход. Согласно п.23 ФСО №7 доходный подход применяется для оценки недвижимости, генерирующей или способной генерировать потоки доходов.

Теоретически возможно применение доходного подхода путем расчета сравнительным подходом рыночной (справедливой) величины арендной платы за земельные участки, величины операционных расходов, ставки капитализации и определения рыночной (справедливой) стоимости земельных участков путем капитализации полученных чистых операционных доходов. Главная сложность при этом состоит в расчете ставки капитализации. Наиболее широко используемый метод кумулятивного построения грешит субъективизмом, а для применения наиболее достоверного метода рыночной экстракции недостаточно данных по парам «продажа-аренда» сопоставимых объектов. Учитывая вышесказанное, оценщик счел целесообразным отказаться от использования доходного подхода.

Таким образом, учитывая выше сказанное, при оценке рыночной (справедливой) стоимости земельных участков применялся метод сравнения продаж.

13. ОПРЕДЕЛЕНИЕ СТОИМОСТИ ОБЪЕКТОВ ОЦЕНКИ

Определение стоимости земельных участков методом сравнительного анализа продаж

Сравнительный подход представляет собой совокупность методов оценки, основанных на сравнении объекта оценки с идентичными или аналогичными объектами (аналогами). Сравнительный подход основан на принципах ценового равновесия и замещения.

При этом руководствуются принципом замещения, согласно которому рациональный инвестор не заплатит за данный объект больше, чем стоимость доступного к покупке аналогичного объекта, обладающего такой же полезностью, что и данный объект. Отсюда следует, что методы сравнительного подхода позволяют определить стоимость замещения. В зависимости от полноты собранной информации выбирают тот или иной практический метод оценки. Сравнительный подход к оценке недвижимого имущества реализуется в следующих методах:

- прямого сравнения с аналогичным объектом;
- направленных качественных корректировок;
- расчета по корреляционно-регрессионным моделям полезностного типа.

Обеспеченность информацией об объектах сравнения влияет на выбор метода расчета стоимости. Если удается найти близкий или практически идентичный аналог, то применяют метод прямого сравнения; если находят конструктивно подобные аналоги, то используют методы расчета по удельным показателям или корреляционно-регрессионным моделям. Руководствуясь положением Федерального стандарта оценки «Подходы и методы оценки (ФСО V)» о том, что в процессе оценки оценщик рассматривает возможность применения всех подходов к оценке, в том числе для подтверждения выводов, полученных при применении других подходов. При выборе подходов и методов оценки оценщику необходимо учитывать специфику объекта оценки, цели оценки, вид стоимости, достаточность и достоверность исходной информации, допущения и ограничения оценки. В то же время оценщик может использовать один подход и метод оценки, если применение данного подхода и метода оценки приводит к наиболее достоверному результату оценки с учетом доступной информации, допущений и ограничений проводимой оценки.

Рассматривая возможность и целесообразность применения сравнительного подхода, оценщику необходимо учитывать объем и качество информации о сделках с объектами, аналогичными объекту оценки.

Оценщик, исходя из объема и качества информации о технических характеристиках объекта оценки, предоставленной Заказчиком, для расчета рыночной стоимости в рамках сравнительного подхода определил метод прямого сравнительного анализа продаж.

Метод прямого сравнительного анализа продаж в рамках сравнительного подхода

Метод применяется для оценки земельных участков, как застроенных, так и незастроенных. Условие применения метода – наличие информации о ценах сделок с земельными участками, являющимися аналогами оцениваемого.

При отсутствии информации о ценах сделок с земельными участками допускается использование цен предложения (спроса).

Данный подход к оценке стоимости предполагает, что рынок установит цену для оцениваемого объекта тем же самым образом, что и для сопоставимых, конкурентных объектов. Для того, чтобы применить прямой подход сопоставимых продаж, оценщик использует ряд принципов оценки, включая принцип замещения, который гласит, что стоимость недвижимости, которую имеют объекты – заменители на рынке, обычно устанавливается исходя из затрат на приобретение «равно желаемого объекта – заменителя».

Метод предполагает следующую последовательность действий:

- подробное исследование рынка с целью получения достоверной информации обо всех факторах, имеющих отношение к объектам сравниваемой полезности.
- определение элементов, по которым осуществляется сравнение объекта оценки с объектами – аналогами (элементов сравнения);
- определение по каждому из элементов сравнения характера и степени отличий каждого аналога от оцениваемого земельного участка;
- определение по каждому из элементов сравнения корректировок цен аналогов, соответствующих характеру и степени отличий каждого аналога от оцениваемого земельного участка;

- корректировка по каждому из элементов сравнения цен каждого аналога, сглаживающая их отличия от оцениваемого земельного участка;
- расчет рыночной (справедливой) стоимости земельных участков путем обоснованного обобщения скорректированных цен аналогов.

К элементам сравнения относятся факторы стоимости объекта оценки (факторы, изменение которых влияет на рыночную (справедливую) стоимость объекта оценки) и сложившиеся на рынке характеристики сделок с земельными участками.

Наиболее важными факторами стоимости, как правило, являются:

- передаваемые права;
- условия сделки;
- условия финансирования;
- местоположение и окружение;
- целевое назначение, разрешенное использование, права иных лиц на земельный участок;
- физические характеристики (рельеф, площадь, конфигурация и др.);
- транспортная доступность;
- инфраструктура (наличие или близость инженерных сетей и условия подключения к ним, объекты социальной инфраструктуры и т.п.).

Характер и степень отличий аналога от оцениваемого земельного участка устанавливаются в разрезе элементов сравнения путем прямого сопоставления каждого аналога с объектом оценки. При этом предполагается, что сделка с объектом оценки будет совершена исходя из сложившихся на рынке характеристик сделок с земельными участками.

Корректировки цен аналогов по элементам сравнения могут быть определены как для цены единицы измерения аналога (например, гектар, квадратный метр), так и для цены аналога в целом. Корректировки цен могут рассчитываться в денежном или процентном выражении.

В результате определения и внесения корректировок цены аналогов (единицы измерения аналогов), как правило, должны быть близки друг к другу.

Применение метода прямого сравнительного анализа продаж:

1. *Выбор района с развитым рынком*

В целях оценки Исполнителем анализировалась доступная Оценщику совокупность аналогов. Анализ соответствующего сегмента рынка недвижимости проведен в Разделе «Анализ рынка объекта оценки и обоснование значений или диапазонов значений ценообразующих факторов». В дальнейших расчетах использовалась информация по определенному в разделе «Анализ рынка…» сегменту рынка объекта оценки, где имелись предложения по продаже земельных участков, сопоставимых с оцениваемыми.

2.Выбор объектов-аналогов.

В рамках применения подходов и методов оценки процедура и критерии выбора объектов-аналогов должны быть описаны так, чтобы пользователи Отчета могли сделать вывод об объеме использования оценщиком доступной рыночной информации, а также об обоснованности его выбора. Не допускается использование без дополнительного обоснования только части доступной на рынке информации об объектах-аналогах, в том числе предложений с наиболее высокими или с наиболее низкими ценами.

Оценщиком при анализе рынка («Анализ рынка…») исследованы цены предложений на продажу аналогичных объектов. В качестве объектов-аналогов принимались сопоставимые с объектом оценки объекты-аналоги. Различия в экономических, материальных, технических характеристиках объектов-аналогов и объекта оценки не являются основанием для отказа от использования данных объектов недвижимости в качестве объектов-аналогов, если у оценщика есть возможность внести на эти различия соответствующие корректировки. На основе предварительного анализа была подготовлена выборка наиболее близких аналогов, в стоимость которых вносились последовательные поправки для достижения их сопоставимости с объектом оценки.

Согласно п. 22 ФСО №7: «б) в качестве объектов-аналогов используются объекты недвижимости, которые относятся к одному с оцениваемым объектом сегменту рынка и сопоставимы с ним по ценообразующим факторам. При этом для всех объектов недвижимости, включая оцениваемый, ценообразование по каждому из указанных факторов должно быть единообразным;

в) при проведении оценки должны быть описаны объем доступных оценщику рыночных данных об объектах-аналогах и правила их отбора для проведения расчетов. Использование в расчетах лишь части доступных оценщику объектов-аналогов должно быть обосновано в отчете об оценке».

В некоторых случаях часть необходимой для оценки информации об объектах-аналогах может быть

не указана в объявлениях о продаже или указана неточно. В таких ситуациях для выполнения требований п. 10 Федерального стандарта оценки «Процесс оценки (ФСО III)» в части проведения анализа достаточности и достоверности исходной информации, надежности и существенности для цели, оценки Оценщик уточнял недостающую информацию о характеристиках аналогов. Характеристики аналогов, применяемые в расчетах, соответствуют результатам этого анализа.

Ниже приведено описание объектов, отвечающих заданным критериям отбора объектов-аналогов. Использование в расчетах части доступных Оценщику объектов-аналогов обосновано тем, что для расчетов были выбраны только максимально сопоставимые с объектом оценки объекты-аналоги в количестве достаточным для оценки стоимости. С ростом числа аналогов, имеющих различия с объектом оценки, растет и погрешность результата оценки. В соответствии с СПОД 04-111-2020 «Методические рекомендации по оценке объектов недвижимости для установления кадастровой стоимости в размере рыночной стоимости»: «Количество используемых для расчета стоимости объектов-аналогов должно быть не менее трех. Использование меньшего количества объектов-аналогов, чем количество элементов сравнения, по которым осуществляются корректировки цен объектов-аналогов, без учета поправки (скидки) на торг должно иметь соответствующее обоснование». Таким образом, Оценщиком было отобрано не менее 3-х объектов-аналогов, что не противоречит п 6.6. СПОД 04-111-2020.

Из имеющегося в распоряжении оценщика объема рыночных данных были отобраны объекты в наибольшей степени сопоставимые с объектом оценки. В таблице ниже проведён анализ объектов на соответствие критериям отбора объектов-аналогов.

Принципы отбора объектов аналогов:

- сопоставимый вид использования объекта оценки и объекта аналога;
- местоположение объектов-аналогов (расположение в близлежащих районах (селах и деревнях) Республики Татарстан).
- количественные и качественные характеристики объектов-аналогов, сопоставимые с характеристиками объекта оценки;
- достаточность информации, указанной в объявлении, а также возможность уточнения этой информации по данным официальных открытых источников;
- возможность внесения корректировок на отличия, указанные в описании объектов-аналогов.

Таким образом, для определения стоимости объекта оценки были заданы следующие критерии отбора объектов аналогов:

- вид разрешенного использования;
- передаваемые права;
- наиболее сопоставимое местоположение;
- площадь объекта;
- наличие коммуникаций.

Таблица 13.1 Сведения об объектах-аналогах для расчета стоимости земельных участков

№ п/п	Местоположение	Площадь, м2	Цена предложения, руб.	Цена предложения, руб./м2	Дата предложения	Источник информации
1	Республика Татарстан, Лаишевский р-н, Песчано-Ковалинское сельское поселение	651 740	638 703 240	980	июнь.23	https://www.avito.ru/kazan/zemelnye_uchastki/uchastok_6517_ga_izhs_3045534328
2	Республика Татарстан, Лаишевский р-н	85 000	106 500 000	1 253	июнь.23	https://www.avito.ru/kazan/zemelnye_uchastki/uchastok_1709ga_izhs_3084661502
3	Республика Татарстан, Лаишевский р-н	153 600	99 848 450	650	июнь.23	https://www.avito.ru/kazan/zemelnye_uchastki/uchastok_1536_ga_izhs_2966760427

Копии интернет-страниц, содержащих информацию о предложениях сопоставимых объектов, приведены в Приложении к настоящему отчету.

3.Выбор единицы сравнения.

В качестве сопоставимой единицы сравнения была выбрана величина рыночной (справедливой) стоимости за квадратный метр объекта в рублях РФ. Данный выбор обусловлен сложившимися на рынке отношениями, согласно которым данный показатель является основным ориентиром для всех участников при обороте аналогичных объектов недвижимости на открытом рынке. Другие единицы сравнения, по мнению оценщика, не могут в полной мере отразить зависимость цены объекта недвижимости в целом от его особенностей.

Единицы сравнения используются для того, чтобы сделать удобной процедуру сравнения оцениваемого объекта и его аналогов. Гораздо проще ориентироваться в стоимости, имея информацию о цене за квадратный метр, чем информацию о стоимости объекта в целом.

4.Выбор параметров сравнения.

При расчете величины рыночной (справедливой) стоимости оценщик сталкиваются с необходимостью определения поправок, учитывающих различия между рассматриваемым Объектом и каждым из Объектов-аналогов (объектов сравнения).

Объекты сравнения и оцениваемое имущество имеют различные рыночные характеристики (элементы сравнения). В оценочной практике принято выделять 10 групп элементов сравнения, которые должны анализироваться в обязательном порядке:

- Передаваемые имущественные права. Качество прав для объектов-аналогов и объекта оценки связывается со степенью обремененности последних частными и публичными сервитутами, приводящими к снижению ценности обремененного объекта в сравнении с объектом полного права собственности (обременение объекта договорами аренды, сервитуты и общественные обременения).

- Условия финансирования. При анализе условий финансирования рассматриваются субъективные договорные условия расчетов по сделке, состоявшейся для объекта-аналога и планируемой для объекта оценки (льготное кредитование продавцом покупателя, платеж эквивалентом денежных средств).

- Условия продажи (предложения). Группа факторов, именуемая условиями продажи, субъективные условия договора сделки, внешние по отношению к объекту и рассматриваемые при их отличии от условий, предусмотренных определением оцениваемого вида стоимости (наличие финансового давления на сделку, нерыночная связь цены продажи с арендной ставкой, обещание субсидий или льгот на развитие).

- Расходы, сделанные сразу же после покупки. Покупатель, прежде чем совершить сделку, как правило, рассматривает расходы, которые ему необходимо сделать после покупки собственности. Такие расходы могут включать затраты на снос или демонтаж какого-либо здания, издержки на оформление документов об изменении нормы зонирования для земельного участка или затраты на устранение загрязнения. Эти расходы должны быть очевидными, не противоречащими представлениям рынка о действиях наиболее типичных покупателей в отношении оцениваемого объекта. На сумму этих расходов снижается заявляемая цена покупки.

- Рыночные условия связаны с изменениями соотношения спроса и предложения, в том числе из-за смены приоритетов по функциональному использованию объектов оцениваемого типа. Эти изменения влияют и на величину отличия цены предложения от цены сделки (отличие цены предложения от цены сделки, изменение цен во времени).

- Местоположение (престижность района расположения объекта, близость к центрам деловой активности и жизнеобеспечения, транспортная и пешеходная доступность объекта, качество ближайшего окружения).

- Физические характеристики (площадь, этаж, состояние, наличие коммуникаций).

- Экономические характеристики. К экономическим относятся характеристики, которые оказывают влияние на доходность объекта.

- Вид использования. Стоимость объекта недвижимости определяется его наилучшим использованием. Если использование сопоставимого объекта не соответствует наиболее эффективному использованию объекта оценки, необходимо выполнить корректировку цены сопоставимого объекта.

- Компоненты стоимости, не входящие в состав недвижимости. Компоненты стоимости, не входящие в состав недвижимости, включают, как правило, движимое имущество или другие компоненты, которые не являются частью недвижимости, но включаются в цену продажи сопоставимого объекта или в имущественное право оцениваемого объекта. Такие компоненты необходимо анализировать отдельно от недвижимости.

5. Определение поправок и порядок их внесения

Корректировка (поправка) – это операция, учитывающая разницу в стоимости между оцениваемым и сравнимым объектами, вызванную влиянием конкретного элемента сравнения. Все корректировки выполняются по принципу «объекта сравнения к объекту оценки».

Поправки могут быть процентными и стоимостными.

Процентные (коэффициентные) поправки вносятся путем умножения цены продажи объекта-аналога или его единицы сравнения на коэффициент, отражающий степень различий в характеристиках объекта-аналога и оцениваемого объекта. Если оцениваемый объект лучше сопоставимого аналога, то к цене последнего вносится повышающий коэффициент, если хуже - понижающий коэффициент.

К процентным поправкам можно отнести, например, поправки на местоположение, износ, время продажи.

Стоимостные (денежные) поправки. Денежные поправки, вносимые к единице сравнения, изменяют цену проданного объекта-аналога на определенную сумму, в которую оценивается различие в характеристиках объекта-аналога и оцениваемого объекта. Поправка вносится положительная, если оцениваемый объект лучше сопоставимого аналога, если хуже, применяется отрицательная поправка. К денежным поправкам, вносимым к единице сравнения, можно отнести поправки на качественные характеристики, а также поправки, рассчитанные статистическими методами.

Денежные поправки, вносимые к цене объекта-аналога в целом, изменяют ее на определенную сумму, в которую оценивается различие в характеристиках объекта-аналога и оцениваемого объекта. К денежным поправкам, вносимым к цене проданного объекта-аналога в целом, следует отнести поправки на наличие или отсутствие дополнительных улучшений (складских пристроек, стоянок автотранспорта и пр.).

Сравнительный подход при оценке объекта был реализован применением метода прямого сравнения продаж, который основывается на посыле, что субъекты на рынке осуществляют сделки купли-продажи по аналогии, т.е. основываясь на информации об аналогичных сделках.

При исследовании рынка сделок купли-продажи в качестве ценообразующих факторов рассматриваются характеристики потребительских свойств собственно объекта и среды его функционирования. В сравнительном анализе сделок изучаются только те факторы, которыми объекты сравнения отличаются от объекта оценки и между собой. В процессе исследования выявляется исчерпывающий набор таких факторов и оценивается в денежных единицах изменение каждого фактора из этого набора.

Для расчета и внесения поправок используются различные методы, среди которых можно выделить следующие:

- методы, основанные на анализе парных продаж;
- экспертные методы расчета и внесения поправок;
- статистические методы.

Под парной продажей подразумевается продажа двух объектов, являющихся точной копией друг друга, за исключением одного параметра (например, местоположения), наличием которого и объясняется разница в цене этих объектов. Ограниченность применения данного метода объясняется сложностью подбора объектов парной продажи, поиском и проработкой большого количества информации.

Основу экспертных методов расчета и внесения поправок, обычно процентных, составляет субъективное мнение эксперта-оценщика о том, насколько оцениваемый объект хуже или лучше сопоставимого аналога. Экспертными методами расчета и внесения поправок обычно пользуются, когда невозможно рассчитать достаточно точные денежные поправки, но есть рыночная информация о процентных различиях.

Статистические методы расчета поправок сводятся к применению метода корреляционно-регрессионного анализа, который заключается в допустимой формализации зависимости между изменениями цен объектов недвижимости и изменениями каких-либо его характеристик. Данный метод

трудоемок и для его использования требуется достаточно развитый рынок недвижимости, так как метод предполагает анализ большого количества репрезентативных выборок из базы данных.

Для обоснования корректировок в рамках метода сравнительного анализа сделок оценщик использовал технику компенсационных корректировок цен. Сущность метода заключается в прямом сравнении объекта оценки с объектами-аналогами, в отношении которых имеется ценовая информация. Сравнение проводится по всем ценообразующим факторам, выявленным в результате анализа рынка объекта оценки. Величины компенсационных корректировок цен объектов-аналогов обосновываются количественно на основе рыночных данных. В результате прямого сравнения цены объектов-аналогов могут быть скорректированы на все отличия применительно к объекту оценки. Если объект-аналог по какому-либо ценообразующему фактору лучше, чем объект оценки, корректировка к объекту-аналогу вводится со знаком «-» (минус), если объект-аналог по какому-либо ценообразующему фактору хуже, чем объект оценки, корректировка к объекту-аналогу вводится со знаком «+» (плюс). Корректировка определяется по формуле:

К = (Соэ / Сос – 1) х 100%,

где: **К** – величина корректировки по элементу сравнения, по которому образцы сравнения и оцениваемый объект отличаются между собой;

Соэ – данные для объекта оценки, в отношении которого определяется величина;

Сос – данные для образца сравнения.

Последовательность внесения поправок:

1. Процентные поправки на условия сделки всегда вносятся первыми к каждой предыдущей, уже скорректированной величине цены сопоставимой продажи.

2. Вносятся поправки, учитывающие особенности объектов - аналогов, последовательность внесения которых не имеет значения.

3. В ряде случаев, денежные поправки, вносимые к цене аналога в целом, должны вноситься перед процентными. Например, если поправки на условия финансирования или на право собственности рассчитаны как абсолютные денежные, то они применяются первыми для корректировки цен аналогов.

После каждой корректировки цена продажи сравниваемого объекта пересчитывается заново (до перехода к последующим корректировкам). Допустимы корректировки как в процентах, так и в денежных суммах.

Сравнительный анализ объекта оценки и каждого объекта-аналога по всем элементам сравнения. Корректировка значения единицы сравнения для объектов-аналогов.

Корректировки по первой группе элементов сравнения

Корректировки по первой группе элементов сравнения устанавливаются в относительном выражении (долях, процентах) от исходной стоимости объектов-аналогов. Корректировки в численном и процентном выражении представлены в таблице.

К первой группе корректировок относятся корректировки:

На передаваемое право. Оцениваемые объекты закреплены за правообладателем на праве собственности. Поэтому для сопоставимости данных выбраны аналоги, по которым реализуется право собственности. Корректировка не вносилась, так как все сопоставимые объекты предлагаются на праве собственности.

Условия финансирования. В отсутствие иной информации, Оценщик предполагает, что недвижимость будет приобретаться потенциальным покупателем без привлечения кредитных средств. Поэтому данная корректировка не вводилась.

Условия сделки (торг). Одним из самых характерных признаков снижения стоимости является увеличение размера скидки при приобретении недвижимости, той скидки, которую продавец готов сделать в результате проведения переговоров.

Корректировка для земельных участков вносится в соответствии с данными Справочника оценщика недвижимости-2022 «Земельные участки, часть 2» под. ред. Л.А Лейфера, Нижний Новгород, 2022 г. – 8,8% для ИЖС

Таблица 105. Значения скидки на торг на активном рынке. Значения коэффициентов, усредненные по городам России. Коллективное мнение оценщиков, Доверительный интервал

Класс объектов	Активный рынок		
	Среднее	Доверительный интервал	
Цены предложений объектов			
Земельные участки под индустриальную застройку	11,7%	10,9%	12,5%
Земельные участки под коммерческую застройку (офисно-торговую)	10,1%	9,3%	10,8%
Земельные участки сельскохозяйственного назначения	14,4%	13,0%	15,9%
Земельные участки под жилую застройку (МЖС)	9,8%	8,6%	11,0%
Земельные участки под жилую застройку (ИЖС)	8,8%	7,8%	9,7%
Земельные участки под объекты рекреации	12,9%	11,8%	14,0%
Земельные участки под коммерческую застройку (объекты придорожного сервиса)	11,6%	10,7%	12,5%

Игорь Иванович Иванов

Дата сделки.

Согласно исследованиям Статриелт на 01.04.2023г. срок экспозиции для объектов, аналогичных оцениваемым, находится в интервале от 2 до 10 месяцев, среднее значение равно 6 месяцам.

statrielt.ru/statistika-rynka/statistika-na-01-04-2023g/korrektirovki-stoimosti-zemli/3125-sroki-likvidnosti-sroki-prodazhi-ekspozitsii-tipichnye-dlya-rynka-zemelnykh-uchastkov-i-massivov-na-01-04-2023-goda

Ассоциация развития рынка недвижимости СтатРиелт некоммерческая организация

Подать объявление | Мои объявления | База недвижимости | Статистика рынка | Для оценки | Оформление прав | Эксплуатация и ремонт | Анализ рынка | Компании на рынке | Отзывы и предложения

Сроки ликвидности, Сроки продажи, экспозиции - типичные для рынка земельных участков и массивов на 01.04.2023 года

Категория: Корректировки рыночной стоимости земельных участков (опубликовано 14.04.2023 г.)

- типичные для рынка сроки продажи земельных участков и массивов.

Итоги расчетов СтатРиелт на основе актуальных рыночных данных за истекший квартал [1]

№	Объекты недвижимости	Нижняя граница	Верхняя граница	Среднее значение по РФ[2], мес.	По регионам[3]		
					А группа	Б группа	В группа
1	Земельные участки **населённых пунктов** (для размещения и строительства жилых и общественных зданий, строений)	2	10	6	5	6	8
2	Земельные участки населённых пунктов для **сельскохозяйственного использования**, а также участки земель сельскохозяйственного назначения **для дачного строительства, для садоводства**	3	12	7	5	7	9
3	Земельные участки категории **промышленности,** транспорта, связи и иного специального назначения, а также участки земель населенных пунктов, предназначенные для размещения производственных объектов и объектов инженерной и коммунальной инфраструктуры	7	22	13	10	13	17
4	Земельные участки **сельскохозяйственного назначения** (в зависимости от разрешенного использования, общей площади, местоположения и возможности подключения коммуникаций), исключая земли для дачного строительства и для садоводства	8	19	12	9	12	16

Корректировки по второй группе элементов сравнения осуществляются на базе рыночных стоимостей за объекты-аналоги с учетом проведения первой группы корректировок. Корректировки в численном и процентном выражении представлены в таблице. Порядок внесения корректировок в силу специфики расчета не является жестким.

Необходимо отметить, что корректировки проводились только по элементам, различающимся у рассматриваемых объектов и объектов-аналогов.

Местоположение. Местоположение объекта недвижимости является определяющим фактором, влияющим на его конечную рыночную (справедливую) стоимость. Влияние данного фактора сугубо индивидуально и определяется в каждом конкретном случае на основании тщательного анализа характеристик оцениваемого объекта и сопоставимых объектов сравнения.

Корректировка для земельных участков вносится в соответствии с данными Справочника оценщика недвижимости-2022 «Земельные участки, часть 1. Территориальные характеристики и корректирующие коэффициенты на локальное местоположение», под ред. Л.А. Лнйфера, Нижний Новгород, 2022 г., стр. 178.

1 млн. человек

Таблица 47

Данные для корректировки цен земельных участков в регионах городов с населением более 1 млн.человек в зависимости от расстояния до облцентра[12]								
Расстояние, км		аналог						
		<10	10-20	20-30	30-40	40-50	50-70	70-100
объект оценки	<10	1,00	1,28	1,44	1,56	1,65	1,76	1,90
	10-20	0,78	1,00	1,12	1,21	1,28	1,37	1,48
	20-30	0,69	0,89	1,00	1,08	1,14	1,22	1,32
	30-40	0,64	0,83	0,93	1,00	1,06	1,13	1,22
	40-50	0,61	0,78	0,88	0,94	1,00	1,07	1,16
	50-70	0,57	0,73	0,82	0,88	0,94	1,00	1,08
	70-100	0,53	0,67	0,76	0,82	0,87	0,92	1,00

Объекты оценки и аналоги находятся на расстоянии 10-30 км. от г. Казани.

Поправка на размер (масштаб) участка**.** Площадь. Общая площадь объекта недвижимости является одним из определяющих факторов формирования стоимости. Согласно общему правилу рынка с ростом масштаба объекта стоимость единицы, в которой измеряется натуральная величина объекта оценки, снижается. То есть, с увеличением площади объекта стоимость 1 кв.м., при прочих равных условиях, снижается.

Значения корректировок принимается на основании данных исследованиям Статриелт на 01.04.2023г. (https://statrielt.ru/statistika-rynka/statistika-na-01-04-2023g/korrektirovki-stoimosti-zemli/3134-na-masshtab-razmer-obshchuyu-ploshchad-zemelnykh-uchastkov-korrektirovka-na-01-04-2023-goda)

на Масштаб, размер, общую площадь земельных участков - корректировка на 01.04.2023 года

Категория: Корректировки рыночной стоимости земельных участков (опубликовано 14.04.2023 г.)

Поправка рыночной стоимости земельного участка на общую площадь (размер, масштаб)

Исследование рынков земельных участков различных населенных пунктов (включая производственно-складского использования) показывает, что зависимость рыночной стои общей площади выражается степенной функцией:

$$C=b^* S n$$

C– цена предложения (рыночная стоимость) земельного участка, ден. ед./ кв. м.,

S– общая площадь земельного участка, кв. м.,

b– коэффициент активности рынка,

n– «коэффициент торможения» - степень замедления роста рыночной стоимости по мере увеличения общей площади земельного участка.

В результате эффекта «торможения» рыночная стоимость единицы площади земельного участка снижается при увеличении общей площади.

Итоги расчетов СтатРиелт на основе актуальной рыночных данных

Земли населенных пунктов (города и пригородные земли) с населением:	R^2 коэффициент детерминации	Коэффициент торможения	Формула расчета корректировки на площадь, масштаб (K s)
более 1 млн. человек	0,704	-0,16	K s = (So/Sa) ^- 0,16
от 400 тыс. до 1 млн. человек	0,601	-0,17	K s = (So/Sa) ^- 0,17
от 50 тыс. до 400 тыс. человек	0,609	-0,20	K s = (So/Sa) ^- 0,20
поселения до 50 тыс. человек	0,580	-0,23	K s = (So/Sa) ^- 0,23

Наличие коммуникаций.

Исследование рынков земельных участков земель населенных пунктов показывает, что зависимость рыночной (справедливой) стоимости единицы площади участка от наличия/отсутствия инженерных коммуникаций для различных населенных пунктов находится в пределах незначительной вариации.

Значения корректировок принимается на основании данных исследованиям Статриелт на 01.04.2023г. (https://statrielt.ru/statistika-rynka/statistika-na-01-04-2023g/korrektirovki-stoimosti-zemli/3134-na-masshtab-razmer-obshchuyu-ploshchad-zemelnykh-uchastkov-korrektirovka-na-01-04-2023-goda)

№	Земельные участки населенных пунктов, промышленности или смежные с ними, где в непосредственной близости имеются соответствующие магистрали, линейные сооружения либо соответствующая инфраструктура (незастроенные, без учета элементов благоустройства)	Нижняя граница	Верхняя граница	Среднее значение
1	Не обеспеченные инженерными коммуникациями			**1,00**
2	при наличии только одного вида коммуникаций:			
3	Обеспеченные центральной **электроэнергией** 380 - 400 В (трехфазное напряжение)	1,08	1,19	**1,13**
4	Обеспеченные центральной электроэнергией 220 - 240 В (однофазное напряжение)	1,03	1,08	**1,05**
5	Обеспеченные **водопроводом** (центральным или скважиной в нормальном (рабочем) состоянии)	1,04	1,11	**1,07**
6	Обеспеченные **канализацией** (центральной или локальной в нормальном (рабочем) состоянии)	1,02	1,12	**1,06**
7	Обеспеченные центральным **газоснабжением природным газом**	1,08	1,27	**1,16**
8	Обеспеченные центральным **теплоснабжением**	1,05	1,18	**1,10**

01.04.2023

Объекты оценки и объекты-аналоги имеют одинаковый набор коммуникаций – возможность подключения к сетям электроснабжения. Корректировки не применяются.

Внесение корректировок

Корректировки в рамках данной оценки проводились путем экспертного обоснования.

Для снижения влияния показателей площади стоимость аналогов была приведена к удельному показателю на 1 м^2.

Поправки, имеющие относительный (процентный) характер применяются следующим образом:

$$C_{об} = C_{ан} \cdot П \text{, где}$$

$C_{об}$ – стоимость объекта оценки;
$C_{ан}$ – стоимость аналога;
П – поправка.

Кроме того, выделяют абсолютные поправки, которые рассчитываются следующим образом:

$$C_{об} = C_{ан} \pm П \text{, где}$$

$C_{об}$ – стоимость объекта оценки;
$C_{ан}$ – стоимость аналога;
П – поправка.

На последнем этапе, после проведения всех корректировок, осуществляется расчет рыночной (справедливой) стоимости земельных участков путем обобщения скорректированных цен аналогов. Для целей данной оценки обобщение проводится путем распределения аналогов по дискретным интервалам.

Каждому полученному значению скорректированной стоимости аналогов присваивается вес значимости, посредством анализа отклонения скорректированного значения от первоначального. Веса рассчитываются как взвешенное обратных значений абсолютных процентных корректировок.

Расчет стоимости земельных участков методом прямого сравнительного анализа продаж приведен в следующих таблицах:

Таблица 13.2. Расчет стоимости земельного участка №1

Элементы сравнения	**Оцениваемый объект**	**Сопоставимые объекты**		
	А0	**А1**	**А2**	**А3**
Адрес	Республика Татарстан, Лаишевский р-н	Республика Татар-стан, Лаишевский р-н, Песчано-Ковалинское сель-ское поселение	Республика Татар-стан, Лаишевский р-н	Республика Татар-стан, Лаишевский р-н
Цена сделки руб.	?	638 703 240	106 500 000	99 848 450
Цена сделки за 1 м2, руб.	?	980,00	1 252,94	650,06
Условия сделки		предложение	предложение	предложение
поправка на торг, %		-8,8	-8,8	-8,8
поправка, руб.		-86,24	-110,26	-57,20
с поправкой на торг, руб.		893,76	1 142,68	592,85
Оцениваемое право	собственность	собственность	собственность	собственность
поправка, коэф-т		1,00	1,00	1,00
поправка, %		0,00	0,00	0,00
поправка, руб.		0,00	0,00	0,00
с поправкой, руб.		893,76	1 142,68	592,85
Условия финансирования	единовременно	единовременно	единовременно	единовременно

поправка, %		0,00	0,00	0,00
поправка, руб.		0,00	0,00	0,00
с поправкой, руб.		893,76	1 142,68	592,85
Дата сделки		июнь.23	июнь.23	июнь.23
поправка, %		0,00	0,00	0,00
поправка, руб.		0,00	0,00	0,00
с поправкой, руб.		893,76	1 142,68	592,85
Местоположение	Республика Татарстан, Лаишевский р-н	Республика Татарстан, Лаишевский р-н, Песчано-Ковалинское сельское поселение	Республика Татарстан, Лаишевский р-н	Республика Татарстан, Лаишевский р-н
Расстояние до областного центра	15-20	15-20	15-20	20-25
поправка коэф-т		1,00	1,00	1,12
поправка , %		0,00	0,00	12,00
поправка, руб.		0	0	71
с поправкой, руб.		893,76	1 142,68	663,99
Наличие построек	отсутствуют	отсутствуют	отсутствуют	отсутствуют
поправка коэф-т		1,00	1,00	1,00
поправка , %		0,00	0,00	0,00
поправка, руб.		0,00	0,00	0,00
с поправкой, руб.		893,76	1 142,68	663,99
Разрешенное использование	Под ИЖС	Под ИЖС	Под ИЖС	Под ЛПХ
поправка, коэф-т		1,00	1,00	1,00
поправка, %		0,00	0,00	0,00
поправка, руб.		0,00	0,00	0,00
с поправкой, руб.		893,76	1 142,68	663,99
Площадь, м2	**316 551,00**	651 740,00	85 000,00	153 600,00
поправка на площадь,коэф.	-0,16	1,12	0,81	0,89
поправка, %		12,25	-18,97	-10,93
поправка, руб.		109,47	-216,79	-72,55
с поправкой, руб.		1 003,23	925,89	591,45
Наличие коммуникаций	имеется доступ к коммуникациям	имеется доступ к коммуникациям	имеется доступ к коммуникациям	имеется доступ к коммуникациям
поправка, %		0	0	0,00
поправка, руб.		0,0	0,0	0,0
с поправкой, руб.		1 003	926	591
Подъездные пути	есть	есть	есть	есть
поправка , %		0	0	0
поправка, руб.		0	0	0
с поправкой, руб.		1 003,2	925,9	591,4
Валовая коррекция, руб.		23,2	-327,0	-58,6
Абсолютная валовая коррекция, %		21,0	27,8	31,7
Обратная величина валовой коррекции	0,115	0,048	0,036	0,032
Вес при согласовании	1,000	0,413	0,313	0,274
вклад в итоговую стоимость, руб.		414,324	289,815	162,056
Откорректированная стоимость 1 м2, руб.	**866,2**			
Рыночная стоимость объекта оценки, руб.	**274 194 725**			

Таблица 13.3. Расчет стоимости земельного участка №2

Элементы сравнения	Оцениваемый объект	Сопоставимые объекты	

	А0	**А1**	**А2**	**А3**
Адрес	Республика Татарстан, Лаишевский р-н	Республика Татарстан, Лаишевский р-н, Песчано-Ковалинское сельское поселение	Республика Татарстан, Лаишевский р-н	Республика Татарстан, Лаишевский р-н
Цена сделки руб.	?	638 703 240	106 500 000	99 848 450
Цена сделки за 1 м2, руб.	?	980,00	1 252,94	650,06
Условия сделки		предложение	предложение	предложение
поправка на торг, %		-8,8	-8,8	-8,8
поправка, руб.		-86,24	-110,26	-57,20
с поправкой на торг, руб.		893,76	1 142,68	592,85
Оцениваемое право	собственность	собственность	собственность	собственность
поправка, коэф-т		1,00	1,00	1,00
поправка, %		0,00	0,00	0,00
поправка, руб.		0,00	0,00	0,00
с поправкой, руб.		893,76	1 142,68	592,85
Условия финансирования	единовременно	единовременно	единовременно	единовременно
поправка, %		0,00	0,00	0,00
поправка, руб.		0,00	0,00	0,00
с поправкой, руб.		893,76	1 142,68	592,85
Дата сделки		июнь.23	июнь.23	июнь.23
поправка, %		0,00	0,00	0,00
поправка, руб.		0,00	0,00	0,00
с поправкой, руб.		893,76	1 142,68	592,85
Местоположение	Республика Татарстан, Лаишевский р-н	Республика Татарстан, Лаишевский р-н, Песчано-Ковалинское сельское поселение	Республика Татарстан, Лаишевский р-н	Республика Татарстан, Лаишевский р-н
Расстояние до областного центра	15-20	15-20	15-20	20-25
поправка коэф-т		1,00	1,00	1,12
поправка , %		0,00	0,00	12,00
поправка, руб.		0	0	71
с поправкой, руб.		893,76	1 142,68	663,99
Наличие построек	отсутствуют	отсутствуют	отсутствуют	отсутствуют
поправка коэф-т		1,00	1,00	1,00
поправка , %		0,00	0,00	0,00
поправка, руб.		0,00	0,00	0,00
с поправкой, руб.		893,76	1 142,68	663,99
Разрешенное использование	Под ИЖС	Под ИЖС	Под ИЖС	Под ЛПХ
поправка, коэф-т		1,00	1,00	1,00
поправка, %		0,00	0,00	0,00
поправка, руб.		0,00	0,00	0,00
с поправкой, руб.		893,76	1 142,68	663,99
Площадь, м2	**66 888,00**	651 740,00	85 000,00	153 600,00
поправка на площадь,коэф.	-0,16	1,44	1,04	1,14
поправка, %		43,94	3,91	14,23
поправка, руб.		392,76	44,66	94,46
с поправкой, руб.		1 286,52	1 187,34	758,46
Наличие коммуникаций	имеется доступ к коммуникациям	имеется доступ к коммуникациям	имеется доступ к коммуникациям	имеется доступ к коммуникациям
поправка, %		0	0	0,00
поправка, руб.		0,0	0,0	0,0
с поправкой, руб.		1 287	1 187	758
Подъездные пути	есть	есть	есть	есть
поправка , %		0	0	0
поправка, руб.		0	0	0
с поправкой, руб.		1 286,5	1 187,3	758,5
Валовая коррекция, руб.		306,5	-65,6	108,4
Абсолютная валовая коррекция, %		52,7	12,7	35,0
Обратная величина валовой коррекции	0,126	0,019	0,079	0,029
Вес при согласовании	1,000	0,150	0,624	0,226
вклад в итоговую стоимость, руб.		193,281	740,346	171,588
Откорректированная стоимость 1 м2, руб.	**1 105,2**			

Рыночная стоимость объекта оценки, руб.	**73 925 609**			

Таблица 13.4. Расчет стоимости земельного участка №3

Элементы сравнения	**Оцениваемый объект**	**Сопоставимые объекты**		
	А0	**А1**	**А2**	**А3**
Адрес	Республика Татарстан, Лаишевский р-н	Республика Татарстан, Лаишевский р-н, Песчано-Ковалинское сельское поселение	Республика Татарстан, Лаишевский р-н	Республика Татарстан, Лаишевский р-н
Цена сделки руб.	?	638 703 240	106 500 000	99 848 450
Цена сделки за 1 м2, руб.	?	980,00	1 252,94	650,06
Условия сделки		предложение	предложение	предложение
поправка на торг, %		-8,8	-8,8	-8,8
поправка, руб.		-86,24	-110,26	-57,20
с поправкой на торг, руб.		893,76	1 142,68	592,85
Оцениваемое право	собственность	собственность	собственность	собственность
поправка, коэф-т		1,00	1,00	1,00
поправка, %		0,00	0,00	0,00
поправка, руб.		0,00	0,00	0,00
с поправкой, руб.		893,76	1 142,68	592,85
Условия финансирования	единовременно	единовременно	единовременно	единовременно
поправка, %		0,00	0,00	0,00
поправка, руб.		0,00	0,00	0,00
с поправкой, руб.		893,76	1 142,68	592,85
Дата сделки		июнь.23	июнь.23	июнь.23
поправка, %		0,00	0,00	0,00
поправка, руб.		0,00	0,00	0,00
с поправкой, руб.		893,76	1 142,68	592,85
Местоположение	Республика Татарстан, Лаишевский р-н	Республика Татарстан, Лаишевский р-н, Песчано-Ковалинское сельское поселение	Республика Татарстан, Лаишевский р-н	Республика Татарстан, Лаишевский р-н
Расстояние до областного центра	15-20	15-20	15-20	20-25
поправка коэф-т		1,00	1,00	1,12
поправка , %		0,00	0,00	12,00
поправка, руб.		0	0	71
с поправкой, руб.		893,76	1 142,68	663,99
Наличие построек	отсутствуют	отсутствуют	отсутствуют	отсутствуют
поправка коэф-т		1,00	1,00	1,00
поправка , %		0,00	0,00	0,00
поправка, руб.		0,00	0,00	0,00
с поправкой, руб.		893,76	1 142,68	663,99
Разрешенное использование	Под ИЖС	Под ИЖС	Под ИЖС	Под ЛПХ
поправка, коэф-т		1,00	1,00	1,00
поправка, %		0,00	0,00	0,00
поправка, руб.		0,00	0,00	0,00
с поправкой, руб.		893,76	1 142,68	663,99
Площадь, м2	**49 219,00**	651 740,00	85 000,00	153 600,00
поправка на площадь,коэф.	-0,16	1,51	1,09	1,20
поправка, %		51,19	9,14	19,97
поправка, руб.		457,48	104,39	132,62
с поправкой, руб.		1 351,23	1 247,07	796,61
Наличие коммуникаций	имеется доступ к коммуникациям	имеется доступ к коммуникациям	имеется доступ к коммуникациям	имеется доступ к коммуникациям
поправка, %		0	0	0,00
поправка, руб.		0,0	0,0	0,0
с поправкой, руб.		1 351	1 247	797
Подъездные пути	есть	есть	есть	есть
поправка , %		0	0	0
поправка, руб.		0	0	0
с поправкой, руб.		1 351,2	1 247,1	796,6
Валовая коррекция, руб.		371,2	-5,9	146,6
Абсолютная валовая коррекция, %		60,0	17,9	40,8
Обратная величина валовой кор-	0,097	0,017	0,056	0,025

рекции				
Вес при согласовании	1,000	0,172	0,575	0,253
вклад в итоговую стоимость, руб.		232,340	717,166	201,520
Откорректированная стоимость 1 м2, руб.	**1 151,0**			
Рыночная стоимость объекта оценки, руб.	**56 652 364**			

Таблица 13.5. Расчет стоимости земельного участка №4

Элементы сравнения	**Оцениваемый объект**	**Сопоставимые объекты**		
	А0	**А1**	**А2**	**А3**
Адрес	Республика Татарстан, Лаишевский р-н	Республика Татарстан, Лаишевский р-н, Песчано-Ковалинское сельское поселение	Республика Татарстан, Лаишевский р-н	Республика Татарстан, Лаишевский р-н
Цена сделки руб.	?	638 703 240	106 500 000	99 848 450
Цена сделки за 1 м2, руб.	?	980,00	1 252,94	650,06
Условия сделки		предложение	предложение	предложение
поправка на торг, %		-8,8	-8,8	-8,8
поправка, руб.		-86,24	-110,26	-57,20
с поправкой на торг, руб.		893,76	1 142,68	592,85
Оцениваемое право	собственность	собственность	собственность	собственность
поправка, коэф-т		1,00	1,00	1,00
поправка, %		0,00	0,00	0,00
поправка, руб.		0,00	0,00	0,00
с поправкой, руб.		893,76	1 142,68	592,85
Условия финансирования	единовременно	единовременно	единовременно	единовременно
поправка, %		0,00	0,00	0,00
поправка, руб.		0,00	0,00	0,00
с поправкой, руб.		893,76	1 142,68	592,85
Дата сделки		июнь.23	июнь.23	июнь.23
поправка, %		0,00	0,00	0,00
поправка, руб.		0,00	0,00	0,00
с поправкой, руб.		893,76	1 142,68	592,85
Местоположение	Республика Татарстан, Лаишевский р-н	Республика Татарстан, Лаишевский р-н, Песчано-Ковалинское сельское поселение	Республика Татарстан, Лаишевский р-н	Республика Татарстан, Лаишевский р-н
Расстояние до областного центра	15-20	15-20	15-20	20-25
поправка коэф-т		1,00	1,00	1,12
поправка , %		0,00	0,00	12,00
поправка, руб.		0	0	71
с поправкой, руб.		893,76	1 142,68	663,99
Наличие построек	отсутствуют	отсутствуют	отсутствуют	отсутствуют
поправка коэф-т		1,00	1,00	1,00
поправка , %		0,00	0,00	0,00
поправка, руб.		0,00	0,00	0,00
с поправкой, руб.		893,76	1 142,68	663,99
Разрешенное использование	Под ИЖС	Под ИЖС	Под ИЖС	Под ЛПХ
поправка, коэф-т		1,00	1,00	1,00
поправка, %		0,00	0,00	0,00
поправка, руб.		0,00	0,00	0,00
с поправкой, руб.		893,76	1 142,68	663,99
Площадь, м2	**152 864,00**	651 740,00	85 000,00	153 600,00
поправка на площадь,коэф.	-0,16	1,26	0,91	1,00
поправка, %		26,11	-8,96	0,08
поправка, руб.		233,40	-102,42	0,51
с поправкой, руб.		1 127,15	1 040,26	664,50
Наличие коммуникаций	имеется доступ к коммуникациям	имеется доступ к коммуникациям	имеется доступ к коммуникациям	имеется доступ к коммуникациям
поправка, %		0	0	0,00
поправка, руб.		0,0	0,0	0,0
с поправкой, руб.		1 127	1 040	665
Подъездные пути	есть	есть	есть	есть
поправка , %		0	0	0

поправка, руб.		0	0	0
с поправкой, руб.		1 127,2	1 040,3	664,5
Валовая коррекция, руб.		147,2	-212,7	14,4
Абсолютная валовая коррекция, %		34,9	17,8	20,9
Обратная величина валовой коррекции	0,133	0,029	0,056	0,048
Вес при согласовании	1,000	0,216	0,424	0,361
вклад в итоговую стоимость, руб.		243,030	440,863	239,611
Откорректированная стоимость 1 м2, руб.	**923,5**			
Рыночная стоимость объекта оценки, руб.	**141 170 506**			

Таким образом, Оценщик пришел к заключению, что рыночная (справедливая) стоимость земельных участков по состоянию на 12.06.2023г. округленно составляет:

545 944 000,00 (Пятьсот сорок пять миллионов девятьсот сорок четыре тысячи) руб., в том числе:

№	Наименование объекта оценки	Рыночная (справедливая) стоимость , руб.
1	Земельный участок с кад.№16:24:160304:525, общей площадью 316 551,0 кв.м. категория земель: земли населенных пунктов, разрешенное использование: для жилищного строительства, по адресу: Республика Татарстан, Лаишевский муниципальный район, Столбищенское сельское поселение, с.Столбище	274 195 000,00
2	Земельный участок с кад.№16:24:160304:526, общей площадью 66 888,0 кв.м. категория земель: земли населенных пунктов, разрешенное использование: для жилищного строительства, по адресу: Республика Татарстан, Лаишевский муниципальный район, Столбищенское сельское поселение, с.Столбище	73 926 000,00
3	Земельный участок с кад.№16:24:160304:527, общей площадью 49 219,0 кв.м. категория земель: земли населенных пунктов, разрешенное использование: для жилищного строительства, по адресу: Республика Татарстан, Лаишевский муниципальный район, Столбищенское сельское поселение, с.Столбище	56 652 000,00
4	Земельный участок с кад.№16:24:160304:528, общей площадью 152 864,0 кв.м. категория земель: земли населенных пунктов, разрешенное использование: для жилищного строительства, по адресу: Республика Татарстан, Лаишевский муниципальный район, Столбищенское сельское поселение, с.Столбище	141 171 000,00
	Итого	**545 944 000,00**

14. СОГЛАСОВАНИЕ РЕЗУЛЬТАТОВ РАСЧЕТА РЫНОЧНОЙ (СПРАВЕДЛИВОЙ) СТОИМОСТИ ОБЪЕКТОВ ОЦЕНКИ

На последнем этапе, после проведения всех корректировок, осуществляется расчёт рыночной (справедливой) стоимости земельных участков путём обобщения скорректированных цен аналогов. В процессе реализации этого этапа оценщик рассчитал:

1. Показатель совокупной корректировки рассчитывается путём суммирования абсолютных значений внесённых корректировок, данный показатель показывает к какому объекту-аналогу применено максимальное количество корректировок в абсолютном значении);
2. Коэффициент соответствия объекту оценки (обратно пропорционален показателю совокупной корректировки) рассчитывается путем деления единицы на величину совокупной корректировки.
3. Вес аналога рассчитан, как деление коэффициента соответствия аналога на сумму коэффициентов соответствия всех аналогов.

Таким образом, наибольший вес присваивается скорректированным величинам цен тех отобранных аналогов, к которым было применено меньшее количество корректировок и поправок. Таким образом, наибольший вес при согласовании будут иметь те аналоги, которые наиболее сопоставимы с оцениваемыми объектами.

В данном случае, в процессе проведения оценочных работ оценщики применили только один подход – доходный, согласование результатов расчетов не производилось.

В соответствии с пп. 6 п. 2 статьи 146 «Объект налогообложения» части второй Налогового кодекса РФ не признаются объектом налогообложения (в части налога на добавленную стоимость) операции по реализации земельных участков (долей в них).

15. ЗАКЛЮЧЕНИЕ О РЫНОЧНОЙ (СПРАВЕДЛИВОЙ) СТОИМОСТИ ОБЪЕКТОВ ОЦЕНКИ

На основании проведенного анализа и выполненных расчетов, Оценщик пришел к заключению, что рыночная (справедливая) стоимость объектов оценки по состоянию на 12.06.2023г. округленно составляет:

545 944 000,00 (Пятьсот сорок пять миллионов девятьсот сорок четыре тысячи) руб.,
в том числе:

№	Наименование объекта оценки	Рыночная (справедливая) стоимость , руб.
1	Земельный участок с кад.№16:24:160304:525, общей площадью 316 551,0 кв.м. категория земель: земли населенных пунктов, разрешенное использование: для жилищного строительства, по адресу: Республика Татарстан, Лаишевский муниципальный район, Столбищенское сельское поселение, с.Столбище	274 195 000,00
2	Земельный участок с кад.№16:24:160304:526, общей площадью 66 888,0 кв.м. категория земель: земли населенных пунктов, разрешенное использование: для жилищного строительства, по адресу: Республика Татарстан, Лаишевский муниципальный район, Столбищенское сельское поселение, с.Столбище	73 926 000,00
3	Земельный участок с кад.№16:24:160304:527, общей площадью 49 219,0 кв.м. категория земель: земли населенных пунктов, разрешенное использование: для жилищного строительства, по адресу: Республика Татарстан, Лаишевский муниципальный район, Столбищенское сельское поселение, с.Столбище	56 652 000,00
4	Земельный участок с кад.№16:24:160304:528, общей площадью 152 864,0 кв.м. категория земель: земли населенных пунктов, разрешенное использование: для жилищного строительства, по адресу: Республика Татарстан, Лаишевский муниципальный район, Столбищенское сельское поселение, с.Столбище	141 171 000,00
	Итого	545 944 000,00

Оценщик _____ Диденко Л.Н.

Директор ООО «КонТраст» _____ Ибрагимов Р.В.

ПРИЛОЖЕНИЕ
ДОКУМЕНТЫ НА ОБЪЕКТЫ ОЦЕНКИ

Управление Федеральной службы государственной регистрации, кадастра и картографии по Республике Татарстан
полное наименование органа регистрации прав

Выписка из Единого государственного реестра недвижимости об основных характеристиках и зарегистрированных правах на объект недвижимости

Сведения об основных характеристиках объекта недвижимости

В Единый государственный реестр недвижимости внесены следующие сведения:

Раздел 1 Лист 1

Земельный участок			
вид объекта недвижимости			
Лист № 1 раздела 1	Всего листов раздела 1: 1	Всего разделов: 3	Всего листов выписки: 3

11 июня 2021г.	
Кадастровый номер:	16:24:160304:525
Номер кадастрового квартала:	16:24:160304
Дата присвоения кадастрового номера:	11.06.2021
Ранее присвоенный государственный учетный номер:	данные отсутствуют
Местоположение:	Местоположение установлено относительно ориентира, расположенного в границах участка. Почтовый адрес ориентира: Республика Татарстан, Лаишевский муниципальный район, Столбищенское сельское поселение, с Столбище.
Площадь:	316551 +/- 197
Кадастровая стоимость, руб:	40755941.25
Кадастровые номера расположенных в пределах земельного участка объектов недвижимости:	данные отсутствуют
Категория земель:	Земли населенных пунктов
Виды разрешенного использования:	Для жилищной застройки
Статус записи об объекте недвижимости:	Сведения об объекте недвижимости имеют статус "актуальные"
Особые отметки:	данные отсутствуют
Получатель выписки:	Францкевич Сергей Владимирович (представитель правообладателя), Правообладатель: Общество с ограниченной ответственностью Управляющая компания "АК БАРС КАПИТАЛ" Д.У. Закрытым паевым инвестиционным комбинированным фондом "АК БАРС - Горизонт", ИНН: 1435126890

Главный специалист-эксперт		*Николаева Л.В.*
полное наименование должности	подпись	инициалы, фамилия

М.П. М.П. М.П.

Раздел 2 Лист 2 Раздел 2 Лист 2 Раздел 2 Лист 2 Раздел 2 Лист 2 Раздел 2 Лист 2

Выписка из Единого государственного реестра недвижимости об основных характеристиках и зарегистрированных правах на объект недвижимости

Сведения о зарегистрированных правах

Земельный участок			
вид объекта недвижимости			
Лист № 1 раздела 2	Всего листов раздела 2: 1	Всего разделов: 3	Всего листов выписки: 3

11 июня 2021г.	
Кадастровый номер:	16:24:160304:525

1	Правообладатель (правообладатели):	1.1	Владельцы инвестиционных паев Закрытого паевого инвестиционного рентного фонда "АК БАРС - Горизонт" данные о которых устанавливаются на основании данных лицевых счетов данных лицевых счетов владельцев инвестиционных паев в реестре владельцев инвестиционных паев и счетов депо владельцев паев
2	Вид, номер, дата и время государственной регистрации права:	2.1	Общая долевая собственность 16:24:160304:525-16/110/2021-1 11.06.2021 13:12:23
4	Ограничение прав и обременение объекта недвижимости:	не зарегистрировано	
5	Заявленные в судебном порядке права требования:	данные отсутствуют	
6	Сведения о возражении в отношении зарегистрированного права:	данные отсутствуют	
7	Сведения о наличии решения об изъятии объекта недвижимости для государственных и муниципальных нужд:	данные отсутствуют	
8	Сведения о невозможности государственной регистрации без личного участия правообладателя или его законного представителя:	данные отсутствуют	
9	Правопритязания и сведения о наличии поступивших, но не рассмотренных заявлений о проведении государственной регистрации права (перехода, прекращения права), ограничения права или обременения объекта недвижимости, сделки в отношении объекта недвижимости:	отсутствуют	
10	Сведения о невозможности государственной регистрации перехода, прекращения, ограничения права на земельный участок из земель сельскохозяйственного назначения:	данные отсутствуют	

Главный специалист-эксперт		*Николаева Л.В.*
полное наименование должности	подпись	инициалы, фамилия

М.П. М.П. М.П. М.П. М.П.

РТ, г. Казань ул. Оренбургский тракт,
д. 8Д, помещ. 1007
Тел: (843) 206-51-73
E-mail: info@contrust.bz

CON TRUST

ОГРН 1151690036574
ИНН 1659158802
КПП 168401001

Выписка из Единого государственного реестра недвижимости об основных характеристиках и зарегистрированных правах на объект недвижимости

Описание местоположения земельного участка

Земельный участок			
вид объекта недвижимости			
Лист № 1 раздела 3	Всего листов раздела 3: 1	Всего разделов: 3	Всего листов выписки: 3

11 июня 2021г.	
Кадастровый номер:	16:24:160304:525

План (чертеж, схема) земельного участка



Масштаб 1:10000 Условные обозначения:

Главный специалист-эксперт		*Николаева Л.В.*
полное наименование должности	подпись	инициалы, фамилия

М.П. М.П. М.П. М.П. М.П.

РТ, г. Казань ул. Оренбургский тракт,
д. 8Д, помещ. 1007
Тел: (843) 206-51-73
E-mail: info@contrust.bz

CON TRUST

ОГРН 1151690036574
ИНН 1659158802
КПП 168401001

Управление Федеральной службы государственной регистрации, кадастра и картографии по Республике Татарстан
полное наименование органа регистрации прав

Выписка из Единого государственного реестра недвижимости об основных характеристиках и зарегистрированных правах на объект недвижимости

Сведения об основных характеристиках объекта недвижимости

В Единый государственный реестр недвижимости внесены следующие сведения:

Раздел 1 Лист 1

Земельный участок			
вид объекта недвижимости			
Лист № 1 раздела 1	Всего листов раздела 1: 1	Всего разделов: 3	Всего листов выписки: 3

11 июня 2021г.	
Кадастровый номер:	16:24:160304:526
Номер кадастрового квартала:	16:24:160304
Дата присвоения кадастрового номера:	11.06.2021
Ранее присвоенный государственный учетный номер:	данные отсутствуют
Местоположение:	Местоположение установлено относительно ориентира, расположенного в границах участка. Почтовый адрес ориентира: Республика Татарстан, Лаишевский муниципальный район, Столбищенское сельское поселение, с Столбище.
Площадь:	66888 +/- 91
Кадастровая стоимость, руб:	8611830
Кадастровые номера расположенных в пределах земельного участка объектов недвижимости:	данные отсутствуют
Категория земель:	Земли населенных пунктов
Виды разрешенного использования:	Для жилищной застройки
Статус записи об объекте недвижимости:	Сведения об объекте недвижимости имеют статус "актуальные"
Особые отметки:	данные отсутствуют
Получатель выписки:	Францкевич Сергей Владимирович (представитель правообладателя), Правообладатель: Общество с ограниченной ответственностью Управляющая компания "АК БАРС КАПИТАЛ" Д.У. Закрытым паевым инвестиционным комбинированным фондом "АК БАРС - Горизонт", ИНН: 1435126890

Главный специалист-эксперт		*Николаева Л.В.*
полное наименование должности	подпись	инициалы, фамилия

М.П. М.П. М.П. М.П. М.П.

Выписка из Единого государственного реестра недвижимости об основных характеристиках и зарегистрированных правах на объект недвижимости

Сведения о зарегистрированных правах

Земельный участок			
вид объекта недвижимости			
Лист № 1 раздела 2	Всего листов раздела 2: 1	Всего разделов: 3	Всего листов выписки: 3

11 июня 2021г.	
Кадастровый номер:	16:24:160304:526

1	Правообладатель (правообладатели):	1.1	Владельцы инвестиционных паев Закрытого паевого инвестиционного рентного фонда "АК БАРС - Горизонт" данные о которых устанавливаются на основании данных лицевых счетов данных лицевых счетов владельцев инвестиционных паев в реестре владельцев инвестиционных паев и счетов депо владельцев паев
2	Вид, номер, дата и время государственной регистрации права:	2.1	Общая долевая собственность 16:24:160304:526-16/110/2021-1 11.06.2021 13:12:23
4	Ограничение прав и обременение объекта недвижимости:	не зарегистрировано	
5	Заявленные в судебном порядке права требования:	данные отсутствуют	
6	Сведения о возражении в отношении зарегистрированного права:	данные отсутствуют	
7	Сведения о наличии решения об изъятии объекта недвижимости для государственных и муниципальных нужд:	данные отсутствуют	
8	Сведения о невозможности государственной регистрации без личного участия правообладателя или его законного представителя:	данные отсутствуют	
9	Правопритязания и сведения о наличии поступивших, но не рассмотренных заявлений о проведении государственной регистрации права (перехода, прекращения права), ограничения права или обременения объекта недвижимости, сделки в отношении объекта недвижимости:	отсутствуют	
10	Сведения о невозможности государственной регистрации перехода, прекращения, ограничения права на земельный участок из земель сельскохозяйственного назначения:	данные отсутствуют	

Главный специалист-эксперт		*Николаева Л.В.*
полное наименование должности	подпись	инициалы, фамилия

М.П.

РТ, г. Казань ул. Оренбургский тракт,
д. 8Д, помещ. 1007
Тел: (843) 206-51-73
E-mail: info@contrust.bz

CON TRUST

ОГРН 1151690036574
ИНН 1659158802
КПП 168401001

Выписка из Единого государственного реестра недвижимости об основных характеристиках и зарегистрированных правах на объект недвижимости

Описание местоположения земельного участка

Земельный участок
вид объекта недвижимости

Лист № 1 раздела 3	Всего листов раздела 3: 1	Всего разделов: 3	Всего листов выписки: 3

11 июня 2021г.	
Кадастровый номер:	16:24:160304:526

План (чертеж, схема) земельного участка

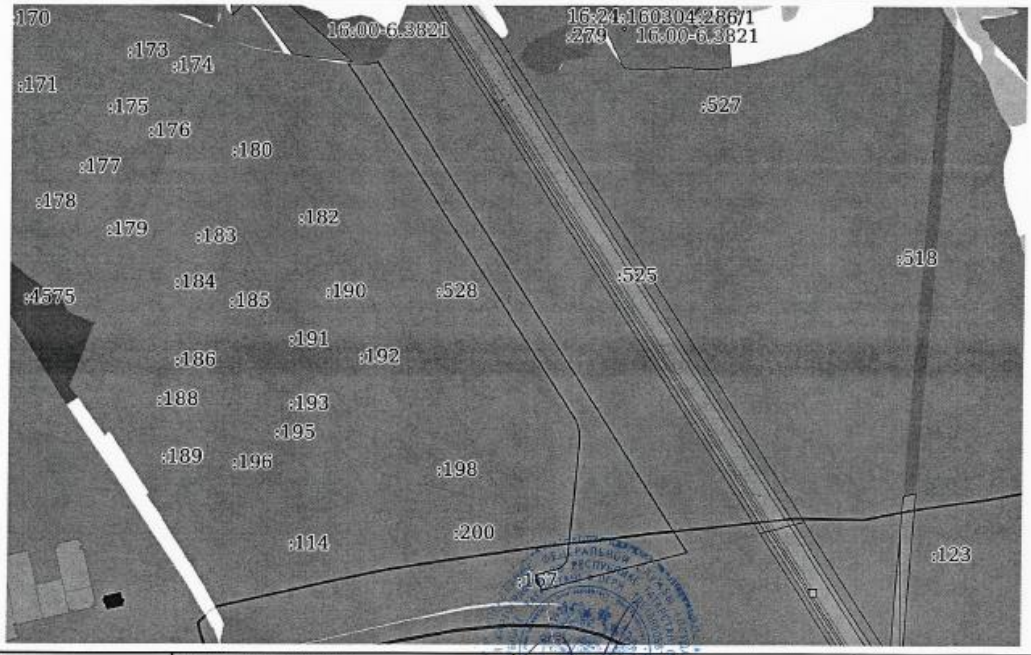

Масштаб 1:9000	Условные обозначения:	

Главный специалист-эксперт		*Николаева Л.В.*
полное наименование должности	подпись	инициалы, фамилия

М.П. М.П. М.П.

Управление Федеральной службы государственной регистрации, кадастра и картографии по Республике Татарстан
полное наименование органа регистрации прав

Выписка из Единого государственного реестра недвижимости об основных характеристиках и зарегистрированных правах на объект недвижимости

Сведения об основных характеристиках объекта недвижимости

В Единый государственный реестр недвижимости внесены следующие сведения:

Раздел 1 Лист 1

Земельный участок			
вид объекта недвижимости			
Лист № 1 раздела 1	Всего листов раздела 1: 1	Всего разделов: 3	Всего листов выписки: 3

11 июня 2021г.	
Кадастровый номер:	16:24:160304:527
Номер кадастрового квартала:	16:24:160304
Дата присвоения кадастрового номера:	11.06.2021
Ранее присвоенный государственный учетный номер:	данные отсутствуют
Местоположение:	Местоположение установлено относительно ориентира, расположенного в границах участка. Почтовый адрес ориентира: Республика Татарстан, Лаишевский муниципальный район, Столбищенское сельское поселение, с Столбище.
Площадь:	49219 +/- 78
Кадастровая стоимость, руб:	6336946.25
Кадастровые номера расположенных в пределах земельного участка объектов недвижимости:	данные отсутствуют
Категория земель:	Земли населенных пунктов
Виды разрешенного использования:	Для жилищной застройки
Статус записи об объекте недвижимости:	Сведения об объекте недвижимости имеют статус "актуальные"
Особые отметки:	данные отсутствуют
Получатель выписки:	Францкевич Сергей Владимирович (представитель правообладателя), Правообладатель: Общество с ограниченной ответственностью Управляющая компания "АК БАРС КАПИТАЛ" Д.У. Закрытым паевым инвестиционным комбинированным фондом "АК БАРС - Горизонт", ИНН: 1435126890

Главный специалист-эксперт		*Николаева Л.В.*
полное наименование должности	подпись	инициалы, фамилия

М.П. М.П. М.П. М.П. М.П.

Раздел 2 Лист 2 Раздел 2 Лист 2 Раздел 2 Лист 2 Раздел 2 Лист 2 Раздел 2 Лист 2

Выписка из Единого государственного реестра недвижимости об основных характеристиках и зарегистрированных правах на объект недвижимости

Сведения о зарегистрированных правах

Земельный участок			
вид объекта недвижимости			
Лист № 1 раздела 2	Всего листов раздела 2: 1	Всего разделов: 3	Всего листов выписки: 3

11 июня 2021г.	
Кадастровый номер:	16:24:160304:527

1	Правообладатель (правообладатели):	1.1	Владельцы инвестиционных паев Закрытого паевого инвестиционного рентного фонда "АК БАРС - Горизонт" данные о которых устанавливаются на основании данных лицевых счетов данных лицевых счетов владельцев инвестиционных паев в реестре владельцев инвестиционных паев и счетов депо владельцев паев
2	Вид, номер, дата и время государственной регистрации права:	2.1	Общая долевая собственность 16:24:160304:527-16/110/2021-1 11.06.2021 13:12:23
4	Ограничение прав и обременение объекта недвижимости:	не зарегистрировано	
5	Заявленные в судебном порядке права требования:	данные отсутствуют	
6	Сведения о возражении в отношении зарегистрированного права:	данные отсутствуют	
7	Сведения о наличии решения об изъятии объекта недвижимости для государственных и муниципальных нужд:	данные отсутствуют	
8	Сведения о невозможности государственной регистрации без личного участия правообладателя или его законного представителя:	данные отсутствуют	
9	Правопритязания и сведения о наличии поступивших, но не рассмотренных заявлений о проведении государственной регистрации права (перехода, прекращения права), ограничения права или обременения объекта недвижимости, сделки в отношении объекта недвижимости:	отсутствуют	
10	Сведения о невозможности государственной регистрации перехода, прекращения, ограничения права на земельный участок из земель сельскохозяйственного назначения:	данные отсутствуют	

Главный специалист-эксперт		*Николаева Л.В.*
полное наименование должности	подпись	инициалы, фамилия

М.П. М.П. М.П. М.П. М.П.

РТ, г. Казань ул. Оренбургский тракт,
д. 8Д, помещ. 1007
Тел: (843) 206-51-73
E-mail: info@contrust.bz

CON TRUST

ОГРН 1151690036574
ИНН 1659158802
КПП 168401001

Выписка из Единого государственного реестра недвижимости об основных характеристиках и зарегистрированных правах на объект недвижимости

Описание местоположения земельного участка

Земельный участок вид объекта недвижимости			
Лист № 1 раздела 3	Всего листов раздела 3: 1	Всего разделов: 3	Всего листов выписки: 3

11 июня 2021г.

Кадастровый номер:	16:24:160304:527

План (чертеж, схема) земельного участка

Масштаб 1:3000	Условные обозначения:	

Главный специалист-эксперт		*Николаева Л.В.*
полное наименование должности	подпись	инициалы, фамилия

М.П. М.П. М.П. М.П. М.П.

Управление Федеральной службы государственной регистрации, кадастра и картографии по Республике Татарстан
полное наименование органа регистрации прав

Выписка из Единого государственного реестра недвижимости об основных характеристиках и зарегистрированных правах на объект недвижимости

Сведения об основных характеристиках объекта недвижимости

В Единый государственный реестр недвижимости внесены следующие сведения:

Раздел 1 Лист 1

Земельный участок			
вид объекта недвижимости			
Лист № 1 раздела 1	Всего листов раздела 1: 1	Всего разделов: 3	Всего листов выписки: 3

11 июня 2021г.	
Кадастровый номер:	16:24:160304:528
Номер кадастрового квартала:	16:24:160304
Дата присвоения кадастрового номера:	11.06.2021
Ранее присвоенный государственный учетный номер:	данные отсутствуют
Местоположение:	Местоположение установлено относительно ориентира, расположенного в границах участка. Почтовый адрес ориентира: Республика Татарстан, Лаишевский муниципальный район, Столбищенское сельское поселение, с Столбище.
Площадь:	152864 +/- 137
Кадастровая стоимость, руб:	19681240
Кадастровые номера расположенных в пределах земельного участка объектов недвижимости:	данные отсутствуют
Категория земель:	Земли населенных пунктов
Виды разрешенного использования:	Для жилищной застройки
Статус записи об объекте недвижимости:	Сведения об объекте недвижимости имеют статус "актуальные"
Особые отметки:	данные отсутствуют
Получатель выписки:	Францкевич Сергей Владимирович (представитель правообладателя), Правообладатель: Общество с ограниченной ответственностью Управляющая компания "АК БАРС КАПИТАЛ" Д.У. Закрытым паевым инвестиционным комбинированным фондом "АК БАРС - Горизонт", ИНН: 1435126890

Главный специалист-эксперт		*Николаева Л.В.*
полное наименование должности	подпись	инициалы, фамилия

М.П. М.П. М.П. М.П. М.П.

Раздел 2 Лист 2 Раздел 2 Лист 2 Раздел 2 Лист 2 Раздел 2 Лист 2 Раздел 2 Лист 2

Выписка из Единого государственного реестра недвижимости об основных характеристиках и зарегистрированных правах на объект недвижимости

Сведения о зарегистрированных правах

Земельный участок			
вид объекта недвижимости			
Лист № 1 раздела 2	Всего листов раздела 2: 1	Всего разделов: 3	Всего листов выписки: 3
11 июня 2021г.			
Кадастровый номер:	16:24:160304:528		

1	Правообладатель (правообладатели):	1.1	Владельцы инвестиционных паев Закрытого паевого инвестиционного рентного фонда "АК БАРС - Горизонт" данные о которых устанавливаются на основании данных лицевых счетов данных лицевых счетов владельцев инвестиционных паев в реестре владельцев инвестиционных паев и счетов депо владельцев паев
2	Вид, номер, дата и время государственной регистрации права:	2.1	Общая долевая собственность 16:24:160304:528-16/110/2021-1 11.06.2021 13:12:23
4	Ограничение прав и обременение объекта недвижимости:	не зарегистрировано	
5	Заявленные в судебном порядке права требования:	данные отсутствуют	
6	Сведения о возражении в отношении зарегистрированного права:	данные отсутствуют	
7	Сведения о наличии решения об изъятии объекта недвижимости для государственных и муниципальных нужд:	данные отсутствуют	
8	Сведения о невозможности государственной регистрации без личного участия правообладателя или его законного представителя:	данные отсутствуют	
9	Правопритязания и сведения о наличии поступивших, но не рассмотренных заявлений о проведении государственной регистрации права (перехода, прекращения права), ограничения права или обременения объекта недвижимости, сделки в отношении объекта недвижимости:	отсутствуют	
10	Сведения о невозможности государственной регистрации перехода, прекращения, ограничения права на земельный участок из земель сельскохозяйственного назначения:	данные отсутствуют	

Главный специалист-эксперт		*Николаева Л.В.*
полное наименование должности	подпись	инициалы, фамилия

М.П. М.П. М.П. М.П.

РТ, г. Казань ул. Оренбургский тракт,
д. 8Д, помещ. 1007
Тел: (843) 206-51-73
E-mail: info@contrust.bz

CON TRUST

ОГРН 1151690036574
ИНН 1659158802
КПП 168401001

Выписка из Единого государственного реестра недвижимости об основных характеристиках и зарегистрированных правах на объект недвижимости

Описание местоположения земельного участка

Земельный участок			
вид объекта недвижимости			
Лист № 1 раздела 3	Всего листов раздела 3: 1	Всего разделов: 3	Всего листов выписки: 3

11 июня 2021г.

Кадастровый номер:	16:24:160304:528

План (чертеж, схема) земельного участка

Масштаб 1:9000 Условные обозначения:

Главный специалист-эксперт		*Николаева Л.В.*
полное наименование должности	подпись	инициалы, фамилия

М.П.

Рыночные данные

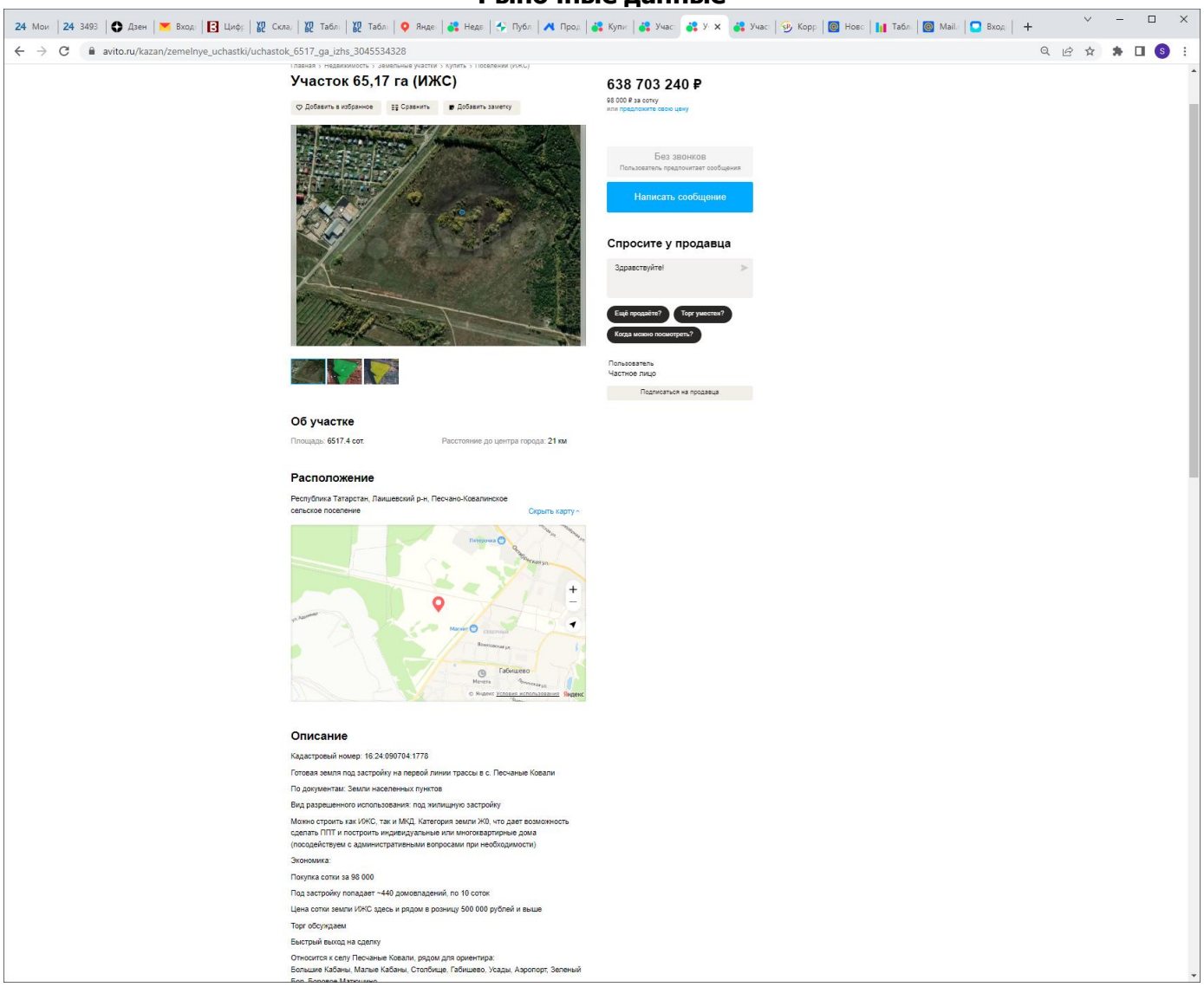

avito.ru/kazan/zemelnye_uchastki/uchastok_6517_ga_izhs_3045534328

Участок 65,17 га (ИЖС)

Добавить в избранное | Сравнить | Добавить заметку

638 703 240 ₽

98 000 ₽ за сотку
или предложите свою цену

Без звонков
Пользователь предпочитает сообщения

Написать сообщение

Спросите у продавца

Здравствуйте!

Ещё продаёте? | Торг уместен? | Когда можно посмотреть?

Пользователь
Частное лицо

Подписаться на продавца

Об участке

Площадь: 6517.4 сот. Расстояние до центра города: 21 км

Расположение

Республика Татарстан, Лаишевский р-н, Песчано-Ковалинское сельское поселение

Скрыть карту

Описание

Кадастровый номер: 16:24:090704:1778

Готовая земля под застройку на первой линии трассы в с. Песчаные Ковали

По документам: Земли населенных пунктов

Вид разрешенного использования: под жилищную застройку

Можно строить как ИЖС, так и МКД. Категория земли ЖО, что дает возможность сделать ППТ и построить индивидуальные или многоквартирные дома (посодействуем с административными вопросами при необходимости)

Экономика:

Покупка сотки за 98 000

Под застройку попадает ~440 домовладений, по 10 соток

Цена сотки земли ИЖС здесь и рядом в розницу 500 000 рублей и выше

Торг обсуждаем

Быстрый выход на сделку

Относится к селу Песчаные Ковали, рядом для ориентира:
Большие Кабаны, Малые Кабаны, Столбище, Габишево, Усады, Аэропорт, Зеленый Бор, Боровое Матюшино

avito.ru/kazan/zemelnye_uchastki/uchastok_1709ga_izhs_3084661502

Участок 17,09 га (ИЖС)

Добавить в избранное | Сравнить | Добавить заметку

106 500 000 ₽

62 324 ₽ за сотку
или предложите свою цену

8 919 480-69-72

Написать сообщение
Отвечает за несколько часов

Спросите у продавца

Здравствуйте!

Ещё продаёте? | Торг уместен? | Когда можно посмотреть?

Пользователь
Частное лицо
Экологический вклад -5 кг CO_2

Подписаться на продавца

Об участке

Площадь: 1708.8 сот. Расстояние до центра города: 21 км

Расположение

Республика Татарстан, Лаишевский р-н, Большекабанское сельское поселение

Скрыть карту

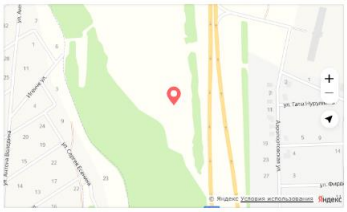

Описание

Кадастровый номер: 16:24:160304:816

17 гектар готовой земли под застройку коттеджного поселка, на первой линии

По документам: Земли населенных пунктов
Вид разрешенного использования: Размещение домов индивидуальной жилой застройки

Стоимость указана за половину участка. Возможно приобретение как полных 17 Га, так и половины

Покупка сотки за 125 000, продаете как поселок за 600-700 000/сотка. На момент подачи объявления альтернативных земель в этом месте (с такой разницей в покупке и продаже сотки) на свободном рынке нет

Быстрый выход на сделку

Относится к Большим Кабанам, рядом для ориентира:
Малые Кабаны, Столбище, Кирби, Усады, Сокуры, Аэропорт, Песчаные Ковали

№ 3084661502 · 11 мая в 16:51 · 340 просмотров (+7 сегодня) Пожаловаться

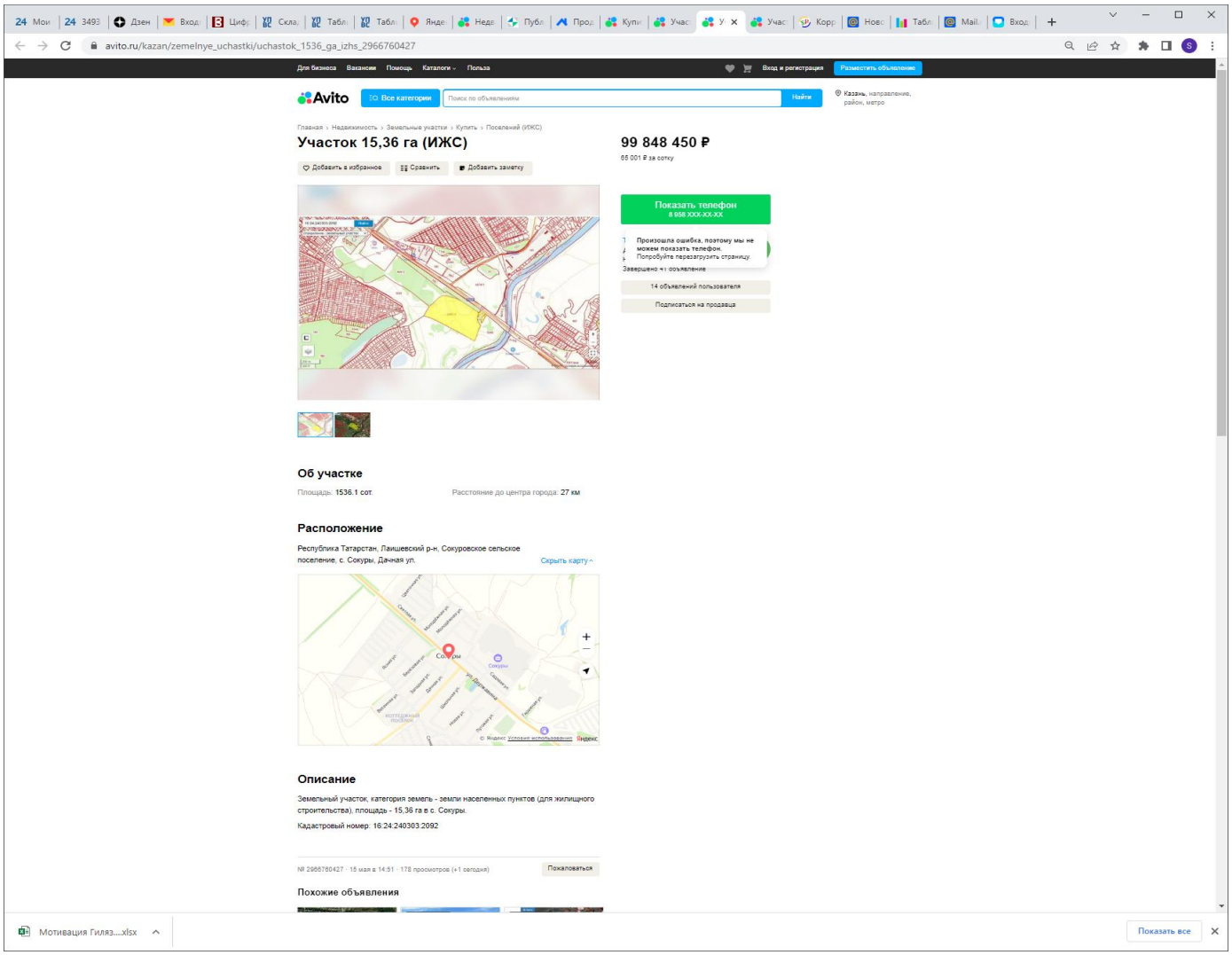
avito.ru/kazan/zemelnye_uchastki/uchastok_1536_ga_izhs_2966760427
Avito
Все категории
Найти
Главная › Недвижимость › Земельные участки › Купить › Поселений (ИЖС)
Участок 15,36 га (ИЖС)
Добавить в избранное
Сравнить
Добавить заметку
99 848 450 ₽
65 001 ₽ за сотку
Показать телефон
Произошла ошибка, поэтому мы не можем показать телефон. Попробуйте перезагрузить страницу.
14 объявлений пользователя
Подписаться на продавца
Об участке
Площадь: 1536.1 сот.
Расстояние до центра города: 27 км
Расположение
Республика Татарстан, Лаишевский р-н, Сокуровское сельское поселение, с. Сокуры, Дачная ул.
Скрыть карту
Описание
Земельный участок, категория земель - земли населенных пунктов (для жилищного строительства), площадь - 15,36 га в с. Сокуры.
Кадастровый номер: 16:24:240303:2092
Пожаловаться
Похожие объявления
Мотивация Гиляз....xlsx
Показать все

Документы оценщика

РОССИЙСКАЯ ФЕДЕРАЦИЯ

ДИПЛОМ

О ПРОФЕССИОНАЛЬНОЙ ПЕРЕПОДГОТОВКЕ

ПП № 559606

Настоящий диплом выдан Дирекко Николаевне (фамилия, имя, отчество)

в том, что он(а) с 11 апреля 2005 г. по 11 декабря 2005 г. прошел(а) профессиональную переподготовку в (на) Университете экономики управления и права (г. Казань) (наименование высшего профессионального образования)

по Оценка недвижимости (наименование профессиональной переподготовки)

Государственная аттестационная комиссия решением от 11 декабря 2005 г. удостоверяет право (соответствие квалификации) Дирекко Николаевне (фамилия, имя, отчество)

на ведение профессиональной деятельности в сфере оценки недвижимости (бизнеса)

Председатель государственной аттестационной комиссии (ректор) Розанов

Город Казань № 2005

Диплом является государственным документом о профессиональной переподготовке

Диплом дает право на ведение нового вида профессиональной деятельности

Регистрационный номер 176/2005-ПП

Саморегулируемая межрегиональная ассоциация оценщиков

дубликат
от 08.11.2018

СМАО

Саморегулируемая межрегиональная ассоциация оценщиков №0001 от «28» июня 2007 г. в едином государственном реестре саморегулируемых организаций оценщиков

СВИДЕТЕЛЬСТВО

настоящим подтверждается, что

Диденко Лариса Николаевна

является членом
Саморегулируемой межрегиональной ассоциации оценщиков

регистрационный номер **495**
дата включения в реестр **18 июля 2007**

имеет право осуществлять оценочную деятельность в соответствии с Федеральным законом от 29.07.1998 №135-ФЗ «Об оценочной деятельности в Российской Федерации»

Генеральный директор **Демчева А.Г.**

Свидетельство является собственностью Саморегулируемой межрегиональной ассоциации оценщиков и подлежит возврату в случае прекращения членства.

РТ, г. Казань ул. Оренбургский тракт,
д. 8Д, помещ. 1007
Тел: (843) 206-51-73
E-mail: info@contrust.bz

CON TRUST

ОГРН 1151690036574
ИНН 1659158802
КПП 168401001

КВАЛИФИКАЦИОННЫЙ АТТЕСТАТ В ОБЛАСТИ ОЦЕНОЧНОЙ ДЕЯТЕЛЬНОСТИ

№ 024254-1 «08» июля 2021 г.

Настоящий квалификационный аттестат в области оценочной деятельности по направлению оценочной деятельности

«Оценка недвижимости»

выдан Диденко Ларисе Николаевне

на основании решения федерального бюджетного учреждения «Федеральный ресурсный центр»

от «08» июля 2021 г. № 207

Директор А.С. Бункин

Квалификационный аттестат выдается на три года и действует до «08» июля 2024 г.

АО «ОПЦИОН», Москва, 2021 г., «Б». ТЗ № 484.

015836 - КА1

ВСК СТРАХОВОЙ ДОМ

СТРАХОВОЙ ПОЛИС № 23490В4000002-00002

СТРАХОВАНИЯ ОТВЕТСТВЕННОСТИ ОЦЕНЩИКА ПРИ ОСУЩЕСТВЛЕНИИ ОЦЕНОЧНОЙ ДЕЯТЕЛЬНОСТИ

СТРАХОВАТЕЛЬ: ОЦЕНЩИК – Диденко Лариса Николаевна

Объект страхования: имущественные интересы, связанные с:
- риском наступления ответственности оценщика (Страхователя) по обязательствам, возникающим вследствие причинения ущерба (имущественного вреда) заказчику, заключившему договор на проведение оценки, и (или) третьим лицам в результате оценочной деятельности;
- риском наступления ответственности оценщика (Страхователя) по обязательствам, возникающим вследствие причинения вреда имущественным интересам заказчика, заключившего договор на проведение оценки, в результате нарушения Страхователем договора на проведение оценки при осуществлении Застрахованной деятельности.

Вид деятельности Страхователя (Застрахованная деятельность): оценочная деятельность, осуществляемая в соответствии с Федеральным законом Российской Федерации «Об оценочной деятельности в Российской Федерации».

Страховой случай (с учетом всех положений, определений и исключений, предусмотренных Правилами страхования): установленный вступившим в законную силу решением арбитражного суда или признанный Страховщиком факт:
- причинения ущерба (имущественного вреда) действиями (бездействием) оценщика (Страхователя) в результате нарушения требований федеральных стандартов оценки, стандартов и правил оценочной деятельности, установленных саморегулируемой организацией оценщиков, членом которой являлся оценщик на момент причинения ущерба (имущественного вреда);
- причинения вреда действиями (бездействием) оценщика (Страхователя) в результате нарушения Страхователем договора на проведение оценки при осуществлении застрахованной деятельности.

Страховая сумма	Страховая премия
С «27» января 2023 г. по «02» февраля 2023 г. – 300 000 руб. 00 коп. (Триста тысяч рублей 00 копеек); С «03» февраля 2023 г. по «30» марта 2023 г. – 5 000 000 руб. 00 коп. (Пять миллионов рублей 00 копеек); С «31» марта 2023 г. по «26» января 2024 г. – 10 000 000 руб. 00 коп. (Десять миллионов рублей 00 копеек)	**Оплаченная часть страховой премии: 3 500 руб. 00 коп. (Три тысячи пятьсот рублей 00 копеек)** **Часть страховой премии, подлежащая оплате: 2 916 руб. 67 коп. (Две тысячи девятьсот шестнадцать рублей 67 копеек)**

СТРАХОВОЙ ТАРИФ *(в % от страховой суммы)*	**0,07% от страховой суммы**	
ПОРЯДОК И СРОКИ УПЛАТЫ СТРАХОВОЙ ПРЕМИИ:	единовременно путем безналичного перечисления денежных средств на расчетный счет Страховщика в срок **не позднее «05» апреля 2023 г. (включительно)**.	
СРОК ДЕЙСТВИЯ ДОГОВОРА СТРАХОВАНИЯ:	**с «27» января 2023 г.**	**по «26» января 2024 г.**

Особые условия страхования: Лимит ответственности Страховщика по судебным расходам и издержкам Страхователя, иным расходам Страхователя, поименованным в п.п. 10.5.2. – 10.5.4. Правил страхования, по всем страховым случаям (общая сумма страхового возмещения по таким расходам Страхователя) устанавливается в размере **10 %** от итоговой страховой суммы, закрепленной по настоящему Страховому полису.
К настоящему Полису применяются исключения из страхования, закрепленные разделом 4 Правил страхования. Кроме того, страховыми не являются случаи причинения вреда вследствие осуществления Страхователем деятельности по оценке восстановительной стоимости ремонта транспортных средств (независимой технической экспертизы транспортных средств).
Договор страхования не действует на всей территории субъектов Российской Федерации, в которых ведется война, любые военные и боевые действия, военные мероприятия, вторжение/нападение, гражданская война, контртеррористические операции, в которых объявлено военные положение, ведутся военные операции любого рода, а так же на территории, официально объявленной зоной чрезвычайных ситуаций.

НАСТОЯЩИЙ СТРАХОВОЙ ПОЛИС № 23490В4000002-00002 ВЫДАН ВЗАМЕН СТРАХОВОГО ПОЛИСА № 23490В4000002-0001 ОТ «24» ЯНВАРЯ 2023 Г.

СТРАХОВЩИК: Страховое акционерное общество «ВСК»
Место нахождения: Российская Федерация, 121552, г. Москва, ул. Островная, д. 4

От имени Страховщика: _____ /Т.С. Тарасова/
М.П.

Место выдачи Страхового полиса: г. Казань

Дата выдачи: «31» марта 2023 г.

РТ, г. Казань ул. Оренбургский тракт,
д. 8Д, помещ. 1007
Тел: (843) 206-51-73
E-mail: info@contrust.bz

CON TRUST

ОГРН 1151690036574
ИНН 1659158802
КПП 168401001

СТРАХОВОЕ ОБЩЕСТВО РЕСО-ГАРАНТИЯ
117105, Москва, Нагорный пр-д, 6
т. (495) 730-3000, ф. (495) 956-2585
mail@reso.ru www.reso.ru

РЕСО ГАРАНТИЯ

RESO-GARANTIA INSURANCE COMPANY
6, Nagorny proezd, Moscow, 117105
t. (495) 730-3000, f. (495) 956-2585
mail@reso.ru www.reso.ru

ПОЛИС

к договору страхования гражданской ответственности организации, заключающей договоры на проведение оценки № 922/2342493929

Настоящий полис подтверждает факт вступления в силу договора страхования, заключенного между САО «РЕСО-Гарантия» (*117105, г.Москва, вн. тер. г. муниципальный округ Нагорный, проезд Нагорный, д. 6, стр. 9, Этаж 3, комната 1; ОГРН 1027700042413; ИНН 7710045520*) с указанным ниже Страхователем, в соответствии с «Правилами страхования ответственности оценщиков», утвержденными Страховщиком 21 июля 2021 года (далее по тексту – «Правила страхования»)

Дата оформления полиса «13» марта 2023 г. **Валюта страхования:** Российские рубли

Страхователь:	**ООО «КонТраст»** 420059, РТ, г. Казань, Оренбургский тракт, д. 8 д, пом.1007 р/с 40702810162000008798 в ПАО «Сбербанк», г. Казань к/с 30101810600000000603 БИК 049205603 ИНН 1659158802
1. Срок действия полиса:	С 00 часов 00 минут **26.03.2023г.** по 24 часа 00 минут **25.03.2024г.**
2. Объект страхования:	2.1. Не противоречащие законодательству Российской Федерации имущественные интересы Страхователя, связанные с риском ответственности по обязательствам, возникающим вследствие нарушения договора на проведение оценки, и связанные с риском ответственности за причинение вреда имуществу третьих лиц в результате нарушения требований Федерального закона, регулирующего оценочную деятельность в Российской Федерации, федеральных стандартов оценки, иных нормативных правовых актов Российской Федерации в области оценочной деятельности, стандартов и правил оценочной деятельности. 2.2. Действие Договора страхования (Полиса) распространяется на работы (исключая кадастровую оценку), которые были выполнены Страхователем и были приняты Заказчиком Страхователя в период, начиная с **26.03.2019** года.
3. Страховой случай:	3.1. Страховым случаем является установленный вступившим в законную силу решением арбитражного суда, или признанный Страховщиком, факт возникновения обязанности Страхователя возместить убытки, возникшие вследствие нарушения им договора на проведение оценки, и вред (ущерб), причиненный имуществу третьих лиц в результате нарушения требований Федерального закона, регулирующего оценочную деятельность в Российской Федерации, федеральных стандартов оценки, иных нормативных правовых актов Российской Федерации в области оценочной деятельности. 3.2. Предъявление нескольких претензий (исков), явившихся следствием одного обстоятельства, стороны рассматривают в рамках одного страхового случая.
4. Страховая сумма:	**1 200 000 000,00 (Один миллиард двести миллионов) Рублей,** лимиты ответственности согласно Договору страхования
5. Франшиза:	Страхование осуществляется без франшизы
6. Страховая премия:	Согласно Договору страхования
7. Порядок оплаты страховой премии:	Согласно Договору страхования
8. Прилагаемые документы:	- Приложение 1: Заявление на страхование - Договор страхования гражданской ответственности № 922/2342493929 - Правила страхования.
Представитель страховщика: Кравченко А.Е.	Код 19334524

Экземпляр Правил страхования получил. С упомянутыми Правилами страхования ознакомлен и согласен.

Страхователь

ГИС (подпись)

Страховщик

М.П. (подпись)